

臺中市霧峰區本堂里簡易疏散避難地圖 Bentang Vil., Wufeng District, Taichung City Simple Evacuation Map No.6602600-008

防災資訊表 Information Table
災害通報單位 Notification Unit
臺中市災害應變中心 Taichung EOC 04-23811119#567 霧峰區災害應變中心 Wufeng District EOC 04-23397128 警察局霧峰分局 Police Department 04-23302139 消防局霧峰分隊 Fire Department 04-23393053 1999臺中市民一碼通 Citizen Helpline 1999

防災資訊網站 Emergency Information website

 經濟部水利署防災資訊服務網
Water Resources Agency, Ministry of Economic Affairs
<https://fhy.wra.gov.tw/fhyv2/>
 行政院農委會土石流防災資訊網
Debris Flow Disaster Prevention Information
<https://246.swcb.gov.tw/>
 NCDR災害情資網
National Science and Technology Center for Disaster Reduction
<https://ceocdss.ncdr.nat.gov.tw/>
 臺中市政府水利局防災資訊網
Water Resources Bureau of Taichung City Government
<https://wrbeochi.taichung.gov.tw/TCSAFE/>

緊急聯絡人 Emergency Contact person

里長 Chief of Bentang Vil.
 林錦池 LIN, JIN-CHI
 電話 Tel. : (04)23325760
 手機 Phone Number : 0933-425033

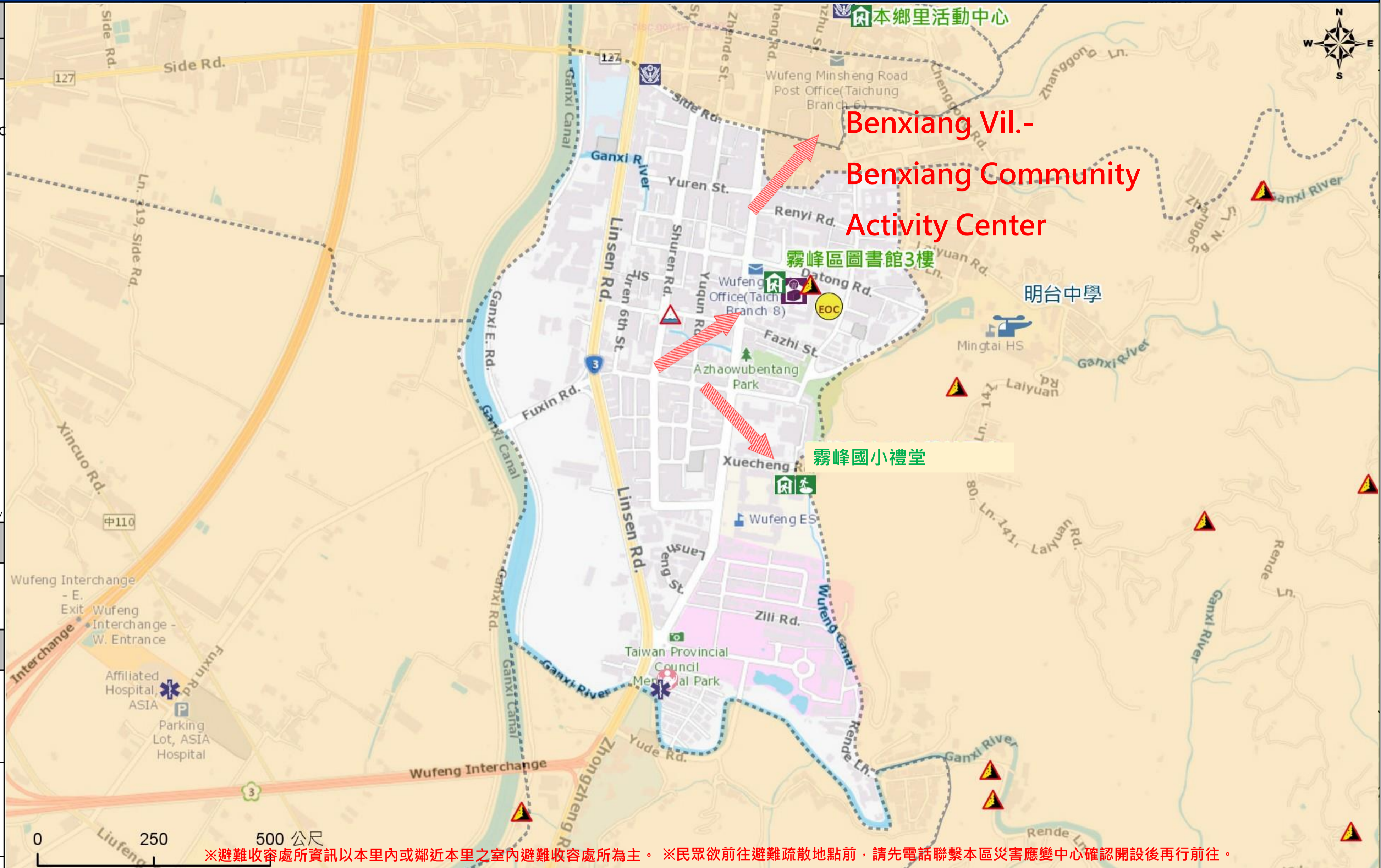
避難收容處所 Evacuation Shelter

名稱(Name) : Wufeng Library(3F)
 地址(add.) : No. 8, Datong Rd.
 聯絡電話(Tel.) : 04-23332426
 容納人數(Capacity) : 500 人(people)
 名稱(Name) : Wufeng Primary School Auditorium
 地址(add.) : No. 736, Zhongzheng Rd.
 聯絡電話(Tel.) : 04-23393069#766
 容納人數(Capacity) : 250 人(people)
 名稱(Name) : Benxiang Community Activity Center
 地址(add.) : No. 95, Minsheng Rd.
 聯絡電話(Tel.) : 04-23336367
 容納人數(Capacity) : 25 人(people)












直升機停機處 Heliport Info

名稱 :
 轄區分隊(電話) :

霧峰區區公所2023年8月製作
 Made in Aug 2023 by Wufeng District, Taichung City



※避難收容處所資訊以本里內或鄰近本里之室內避難收容處所為主。※民眾欲前往避難疏散地點前，請先電話聯繫本區災害應變中心確認開設後再行前往。

圖例 legend	防災 Disaster	道路 Road		設施 Facilities			界線 Administrative boundary
	 避難疏散方向 Evacuation route  歷史淹水點位 History Flooding Point  歷史坡地災害 History slope point	 一般道路 Road  縣道 County highway  國道 Highway  臺灣高鐵 THSR	 省道 Provincial Road  快速道路 Expressway  臺灣鐵路 TRA  台中捷運 TMRT	 室外避難處所 Outdoor Shelter  醫療機構 Medical Facility  社福機構(身障) Disabled Persons  一般護理之家 Nursing Home	 室內避難處所 Indoor Shelter  警察單位 Police Department  社福機構(老人) Elderly welfare institution  災害應變中心 Emergency Operation Center	 民生物資儲備處所 Material reserve  消防單位 Fire Department  社福機構(兒少) Children welfare  直升機停機處 Heliport	 區行政界線 District level  里行政界線 Village level

 臺中市市民防災手冊
 Taichung Citizen Disaster Prevention Guide