




# 臺中市霧峰區坑口里簡易疏散避難地圖 Kengkou Vil., Wufeng District, Taichung City Simple Evacuation Map No.6602600-009

<b>防災資訊表</b> Information Table
<b>災害通報單位</b> Notification Unit
臺中市災害應變中心 Taichung EOC 04-23811119#567 霧峰區災害應變中心 Wufeng District EOC 04-23397128 警察局霧峰分局 Police Department 04-23302139 消防局霧峰分隊 Fire Department 04-23393053 1999臺中市民一碼通 Citizen Helpline 1999
<b>防災資訊網站</b> Emergency Information website

 經濟部水利署防災資訊服務網 Water Resources Agency, Ministry of Economic Affairs <a href="https://fhy.wra.gov.tw/fhyv2/">https://fhy.wra.gov.tw/fhyv2/</a>  行政院農委會土石流防災資訊網 Debris Flow Disaster Prevention Information <a href="https://246.swcb.gov.tw/">https://246.swcb.gov.tw/</a>  NCDR災害情資網 National Science and Technology Center for Disaster Reduction <a href="https://ceodss.ncdr.nat.gov.tw/">https://ceodss.ncdr.nat.gov.tw/</a>  臺中市政府水利局防災資訊網 Water Resources Bureau of Taichung City Government <a href="https://wrbeochi.taichung.gov.tw/TCSAFE/">https://wrbeochi.taichung.gov.tw/TCSAFE/</a>
--

<b>緊急聯絡人</b> Emergency Contact person
里長 Chief of Kengkou Vil. 王中興 WANG, JHONG-SING 電話 Tel. : (04)23307054 手機 Phone Number : 0928-650760

<b>避難收容處所</b> Evacuation Shelter
名稱(Name) : Kuang Fu Senior High School (basement)  地址(add.) : No. 535, Liufeng Rd. 聯絡電話(Tel.) : 04-23393141#231 容納人數(Capacity) : 1080 人(people)
名稱(Name) : senior citizens learning center  地址(add.) : No. 50, Xinyi Rd. 聯絡電話(Tel.) : 04-23306075#688 容納人數(Capacity) : 890 人(people)
名稱(Name) : Classroom Building South  地址(add.) : No. 496, Fenggu Rd. 聯絡電話(Tel.) : 04-23399271#730 容納人數(Capacity) : 900 人(people)

<b>直升機停機處</b> Heliport Info
名稱 : 光復國小 轄區分隊(電話) : 霧峰分隊(04-23393053)
霧峰區公所2023年8月製作 Made in Aug 2023 by Wufeng District, Taichung City



※避難收容處所資訊以本里內或鄰近本里之室內避難收容處所為主。 ※民眾欲前往避難疏散地點前，請先電話聯繫本區災害應變中心確認開設後再行前往。

圖例 legend	<b>防災 Disaster</b>	<b>道路 Road</b>			<b>設施 Facilities</b>			<b>界線 Administrative boundary</b>
	 避難疏散方向 Evacuation route	 一般道路 Road	 省道 Provincial Road	 室外避難處所 Outdoor Shelter	 室內避難處所 Indoor Shelter	 民生物資儲備處所 Material reserve	 區行政界線 District level	
	 歷史淹水點位 History Flooding Point	 縣道 County highway	 快速道路 Expressway	 醫療機構 Medical Facility	 警察單位 Police Departmet	 消防單位 Fire Department	 里行政界線 Village level	
	 歷史坡地災害 History slope point	 國道 Highway	 臺灣鐵路 TRA	 社福機構(身障) Disabled Persons	 社福機構(老人) Elderly welfare institution	 社福機構(兒少) Children welfare	 臺中市市民防災手冊 Taichung Citizen Disaster Prevention Guide	
		 臺灣高鐵 THSR	 台中捷運 TMRT	 一般護理之家 Nursing Home	 災害應變中心 Emergency Operation Center	 直升機停機處 Heliport		