臺中市霧峰區
水災危險潛勢地區保全計畫

臺中市霧峰區公所

中華民國 115 年

目錄

第一章、目的 2
圖 1-1、水災業務營運持續計畫循環圖……2
第二章、水災危險潛勢地區之劃定……3
表 2-1 霧峰區重大淹水地區調查表等資料..... 3
表 2-2：臺中市霧峰區水災危險潛勢地區保全計畫表 4
第三章、水災危險潛勢地區應變暨疏散撤離措施 4
一、災情通報流程..... 4
圖 3-1 臺中市災情通報流程圖 5
表 3-1：臺中市霧峰區災情人員編組表 6
二、防汛器材運用流程..... 7
圖 3-2 防汛器材運用流程圖 8
三、移動式抽水機運用流程..... 8
圖 3-3 移動式抽水機運用流程圖 9
四、疏散撤離作業流程..... 10
圖 3-4 疏散撤離作業流程..... 11
圖 3-5 水災疏散撤離資訊傳遞流程圖..... 12
表 3-2：臺中市霧峰區內水災避難據點位置表 13
五、疏散撤離作業程序..... 13
霧峰區水災疏散避難地圖..... 14
附表一 （水災潛勢區保全戶名冊)..... 34

第一章、目的

為充分掌握轄內水災危險潛勢地區，及其保全住戶、保全對象，俾於颱風豪雨期間，及時有效疏散撤離保全對象（居民）至安全避難處所，以保障居民生命財產安全。

當發生大規模積水災害時，除民間會受災害衝擊，政府部門同樣可能會受到災害影響導致運作機能停止，若受影響之業務涉及災害防救之應變工作，將導致公部門第一時間無法獲得相關資訊及提供災害防救能量。目前國際間已逐步納入「業務持續性計畫」(Business Continuity Plan, BCP)概念，結合預防和復原控制之措施及程序，將災害和管理缺失造成的營運中斷情形降低到可接受的程度，為使水災保全計畫能符合 BCP 精神，考量治理工程及構造物維護管理措施，亦屬可降低淹水災害威脅之一環，藉由災害應變四階段(減災、整備、應變及復原)盤點各階段重點工作及運作情形(參圖 1-1)，未來更將持續透過滾動檢討使本計畫更臻完善。

圖 1-1、水災業務營運持續計畫循環圖

第二章、水災危險潛勢地區之劃定

依據臺中市 24 小時暴雨 500 毫米淹水潛勢圖，繪製轄區淹水深度 50 公分(含)以上淹水潛勢圖，同時參考近 3 年轄區重大淹水地區調查表等資料(如下表 2-1)，就轄區淹水嚴重地區、村落人口聚集處、重要保護標的或歷（近）年颱風豪雨有實際執行水災疏散撤離之區域等原則，據以劃定水災危險潛勢地區。

依據劃定之水災危險潛勢地區，並就該地區內之保全對象及其相對應之避難處所及疏散撤離緊急通報人（村里長）等資料，製作成「水災危險潛勢地區保全計畫表」（表 2-2)，俾快速應用於疏散撤離作業。

表 2-1 霧峰區重大淹水地區調查表等資料

縣市	區	村、里、路	淹水原因	備註
臺中市	霧峰區	五福里后溪底排水匯入大里溪處	地勢低窪、瞬間雨量過大	未改善原因：地勢低窪，大里溪水位高於后溪底排水，內水無法排出
臺中市	霧峰區	四德里、五福里車籠埤排水匯入大里溪處	地勢低窪、瞬間雨量過大	未改善原因：地勢低窪，大里溪水位高於車籠埤排水，內水無法排出
臺中市	霧峰區	四德里、北柳里、南柳里四德路	堤防溢(潰)堤	改善完成：乾溪整治缺口，堤防整治完成
臺中市	霧峰區	甲寅里、吉峰里自強大排排水匯入草湖溪處	地勢低窪、瞬間雨量過大	改善完成：自強大排出口處為箱涵已整建完成
臺中市	霧峰區	本堂里林森路	溝渠淤塞、瞬間雨量過大	未改善原因：萊園溪下游蜿蜒且多處屬暗溝，排水困難。
臺中市	霧峰區	中正里、錦榮里、萊園里成功路萊園路	溝渠淤塞、瞬間雨量過大	未改善原因：市區下水道建構尚未完全，下水道斷面不足排水困難
臺中市	霧峰區	吉峰里吉峰路	溝渠淤塞、瞬間雨量過大	

表 2-2：臺中市霧峰區水災危險潛勢地區保全計畫表

水災危險潛勢地區	保全戶數	保全人數	避難處所	避難所地址	里長 避難所聯絡人	聯絡電話 聯絡電話
霧峰區本堂里（萊園溪）	100	300	霧峰國小	霧峰區本堂里中正路 736 號	林錦池	0[redacted]661
					劉秀菁	[redacted]4655
霧峰區北柳里（車籠埤排水支線）	150	550	霧峰國中	霧峰區北柳里國中路 110 號	吳儒親	0920[redacted]820
					韓主任	04[redacted]175
霧峰區五福里（車籠埤排水）	100	400	五福國小	霧峰區五福里新埔路 239 號	陳岳彬	09[redacted]629
					廖德源	[redacted]947
霧峰區四德里（車籠埤排水）					謝明宏	[redacted]119
霧峰區五福里（后溪底排水）	100	400	五福國小	霧峰區五福里新埔路 239 號	陳岳彬	0[redacted]629
					謝明宏	[redacted]9
霧峰區吉峰里（自強大排）	100	350	吉峰國小	霧峰區吉峰里民生路 349 號	林政逸	0[redacted]329
					臧芷伶	0[redacted]3
霧峰區吉峰里（自強大排）	50	150	霧峰農工	霧峰區甲寅里中正路 1222 號	林政逸	0[redacted]9
					陳麒翔	0[redacted]739
霧峰區甲寅里（自強大排）					陳主任	0[redacted]118
霧峰區吉峰里（市區排水）	50	150	吉峰國小	霧峰區吉峰里民生路 349 號	林政逸	09[redacted]29
					臧芷伶	[redacted]93
霧峰區吉峰里（市區排水）	100	300	僑榮國小	霧峰區甲寅里民生路 156 號	林政逸	0[redacted]329
					林進生	0[redacted]56
霧峰區中正里（市區排水）					胡耿賓	04[redacted]53

第三章、水災危險潛勢地區應變暨疏散撤離措施

一、災情通報流程

依內政部「執行災情查報通報措施」及經濟部「經濟部淹水災情通報作業要點」，擬訂災情通報流程圖（圖 3-1），以進行災情蒐集、通報、查證與追踪災情處置。另於汛期前完成災情巡察、通報、查證人員及防汛搶險隊編組（表 3-1）。

圖 3-1 臺中市災情通報流程圖

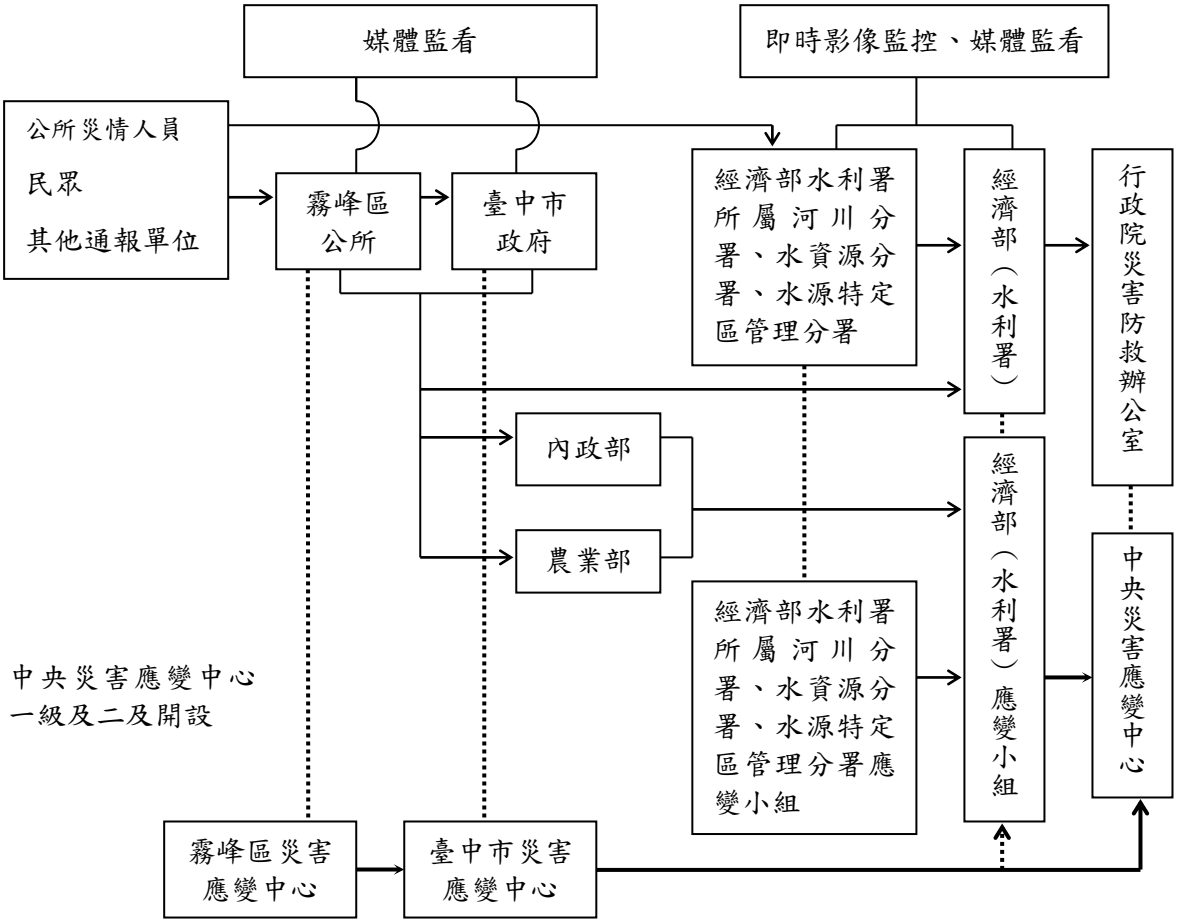

註一：屬市區排水（含下水道）淹水災害者，通報內政部；屬農田灌溉排水及野溪淹水災害者，通報農業部；屬河川、區域排水淹水災害者，通報經濟部；前述災情應同時副知經濟部。

註二：市政府(災害應變中心)知悉災情，應立即指派或通知權責機關指派災情查證人員查證。查證人員查證結果，應立即通報指派機關。經查災情有誤時，權責機關應予澄清。

註三：縣市政府(災害應變中心)應持續追蹤災情處置情形，通報行政院災害防救委員會或陳報中央災害應變中心。俟災情排除或不影響交通與重要生活機能後，解除列管。

表 3-1：臺中市霧峰區災情人員編組表

鄉（鎮、市、區）		臺中市霧峰區			
災情通報專線		04-23397128			
災情人員	災情查察人員	姓名	職務	辦公室電話	行動電話
	任務：勘查本區災情	洪鈺泰	技士	2330-9878#318	0912-[redacted]-581
		陳姿宇	技士	2330-9878#322	0911-769-313
		王守宏	技士	2330-9878#312	0919-742-052
		邱惠鈴	技士	2330-9878#313	0931-529-979
		王建盈	技佐	2330-9878#323	0921-394-203
		張惠娟	僱員	2330-9878#324	0926-889-087
		張慧娟	業務助理	2330-9878#322	0935-748-829
		廖梓妤	業務助理	2330-9878#314	0988-956-652
		林宥承	技佐	2330-9878#339	0979-717-060
		曾彩權	技士	2330-9878#337	0953-870-101
		李隆勝	技士	2330-9878#336	0972-832-236
		謝昇宏	技士	2330-9878#337	0931-453-114
	災情通報人員	姓名	職務	辦公室電話	行動電話
	任務：通報災情予權責機關	張慶庸	區長	2330-9878#115	0932-580-230
		吳俊義	主任秘書	2330-9878#121	0937-714-383
		李民裕	民政課課長	2330-9878#211	097[redacted]-052-781
		吳嘉峰	公用課及建設課課長	2330-9878#311	0919-836-867
		周秀香	農業課課長	2330-9878#331	0923-206-396
	災情查證人員	姓名	職務	辦公室電話	行動電話
	任務：查證通報之災情	洪鈺泰	技士	2330-9878#318	0912-282-581
		陳姿宇	技士	2330-9878#322	0911-769-313
		王守宏	技士	2330-9878#312	0919-742-052
		邱惠鈴	技士	2330-9878#313	0931-529-979
		王建盈	技佐	2330-9878#323	0921-394-203
		張惠娟	僱員	2330-9878#324	0926-889-087
		張慧娟	業務助理	2330-9878#322	0935-748-829
		廖梓妤	業務助理	2330-9878#314	0988-956-652
		林宥承	技佐	2330-9878#339	0979-717-060
		曾彩權	技士	2330-9878#337	0953-870-101
		李隆勝	技士	2330-9878#336	0972-832-236
		謝昇宏	技士	2330-9878#337	0931-453-114

二、防汛器材運用流程

（一）掌握防汛器材資訊

掌握本所、本市各局處、第三河川分署及相關單位之防汛器材資源，俾利有效調度或申請支援；並依防汛器材運用流程圖（如下圖 3-2）或視水情現況辦理防汛器材整備及防汛搶險事宜。

（二）防汛器材運用流程：

圖 3-2 防汛器材運用流程圖

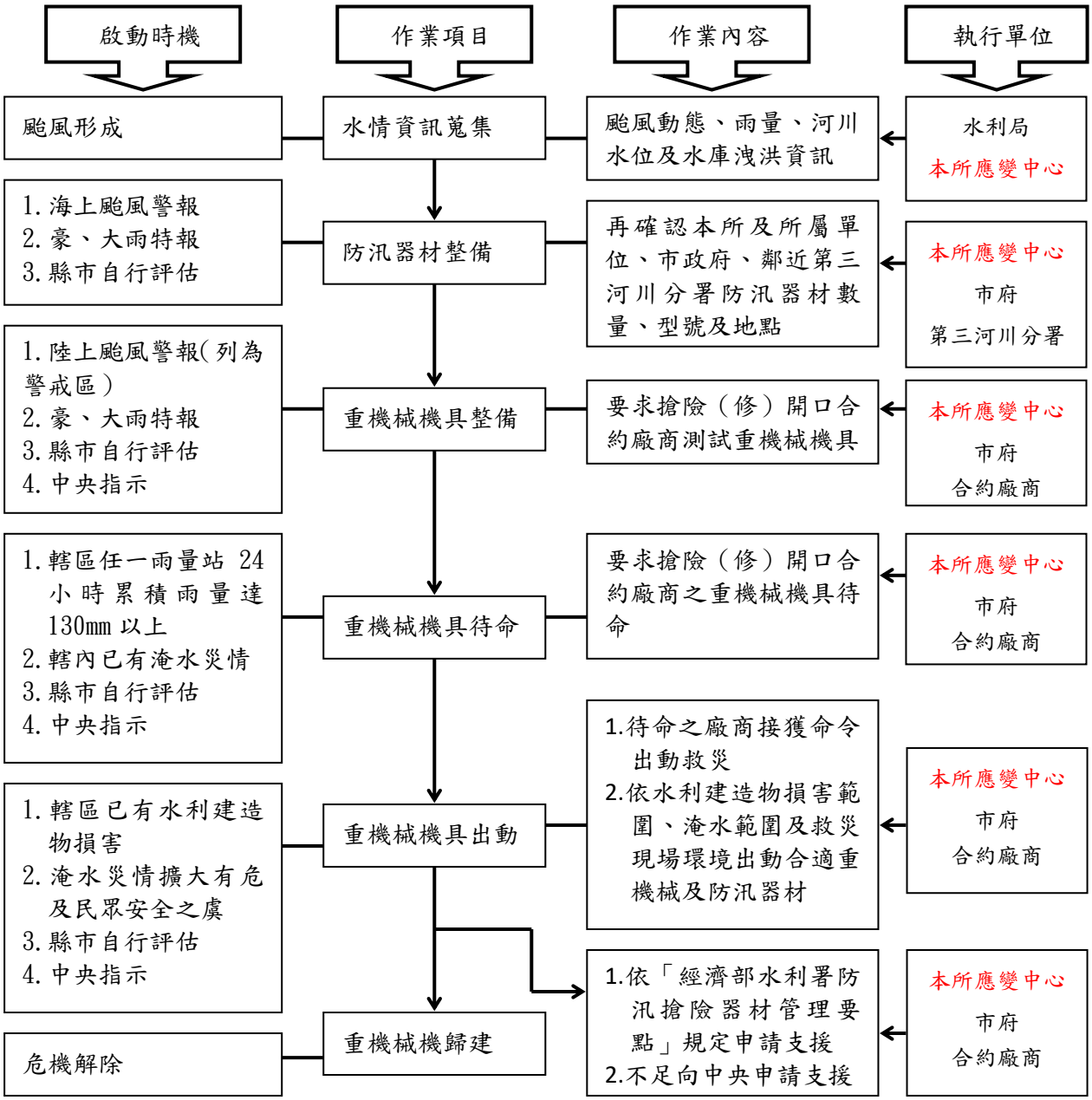

三、移動式抽水機運用流程

（一）移動式抽水機調度

依「水災危險潛勢地區保全計畫表」所列水災危險潛勢地區，將本所實際控管運用之小型移動式抽水機(3 英吋)依實際水情作彈性調度，並擬定移動

式抽水機運用流程圖（圖 3-3），俾於災時有效執行抽排除淹（積）水。

掌握臨近第三河川分署實際控管運用之大型移動式抽水機資訊並與該局防汛單位保持聯絡（三河分署防汛專用電話：0800-033838）。

（二）移動式抽水機運用作業流程

圖 3-3 移動式抽水機運用流程圖

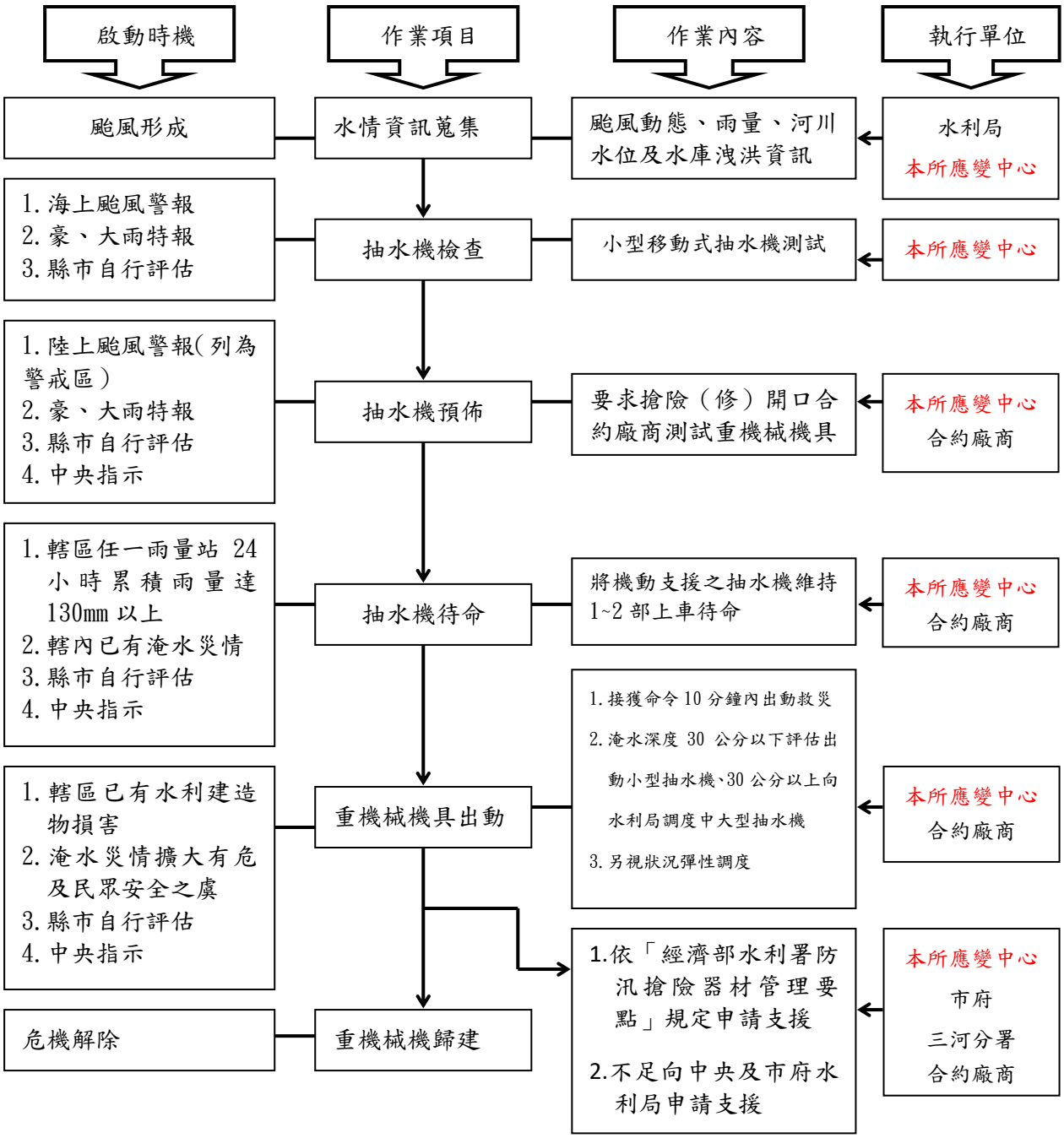

四、疏散撤離作業流程

（一）疏散撤離作業流程：

依水災危險潛勢地區保全計畫表之水災危險潛勢地區、保全戶（人）數及疏散避難場所條件，繪製全縣各鄉（鎮、市）水災危險潛勢地區疏散避難圖（附錄十），並依經濟部函頒之「水災危險潛勢地區疏散撤離標準作業程序」擬訂疏散撤離作業流程（圖 3-4）及資訊傳遞流程（圖 3-5），俾於水災時有效執行疏散撤離危險地區民眾，減少傷亡。

圖 3-4 疏散撤離作業流程

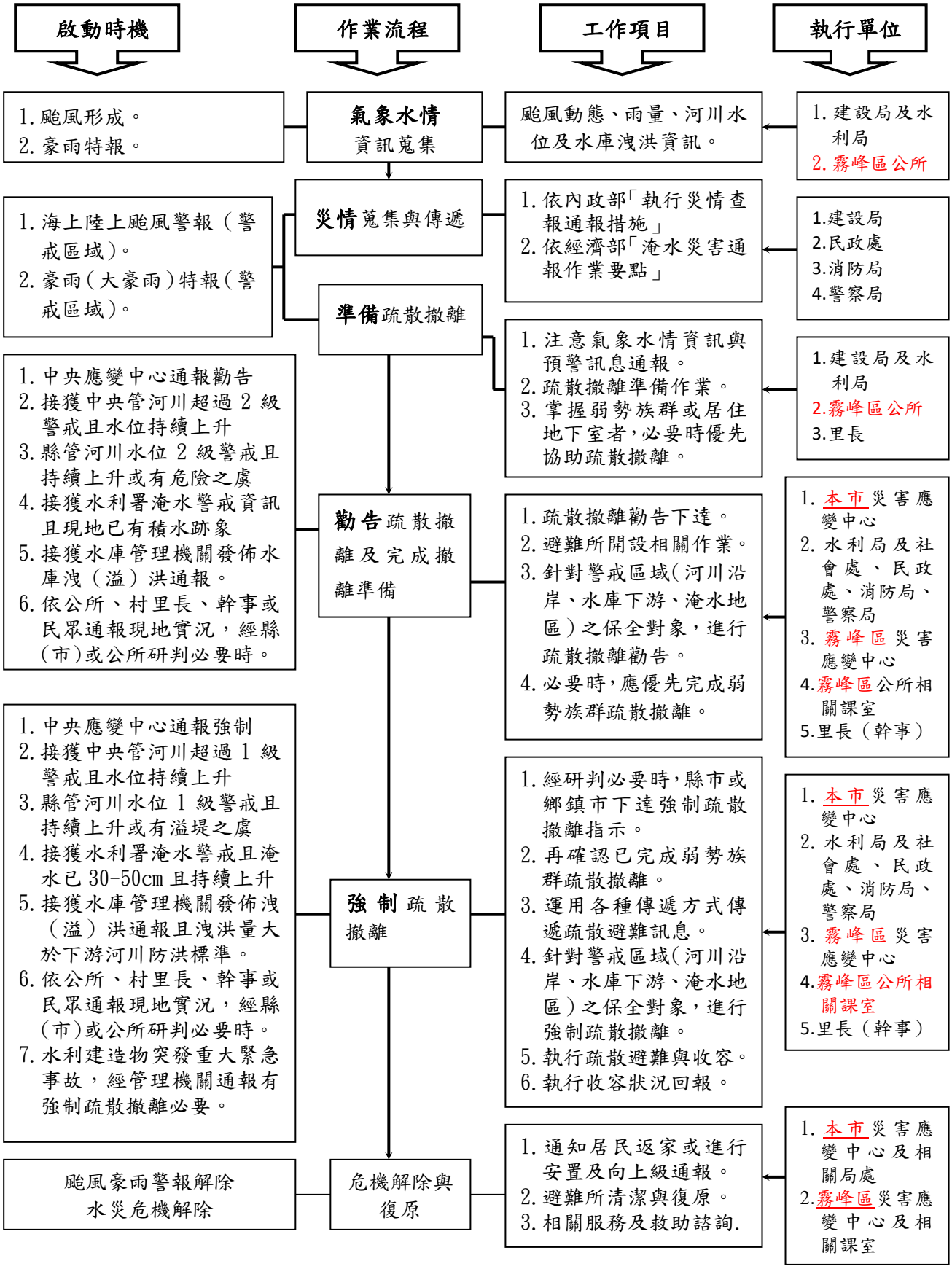

圖 3-5 水災疏散撤離資訊傳遞流程圖

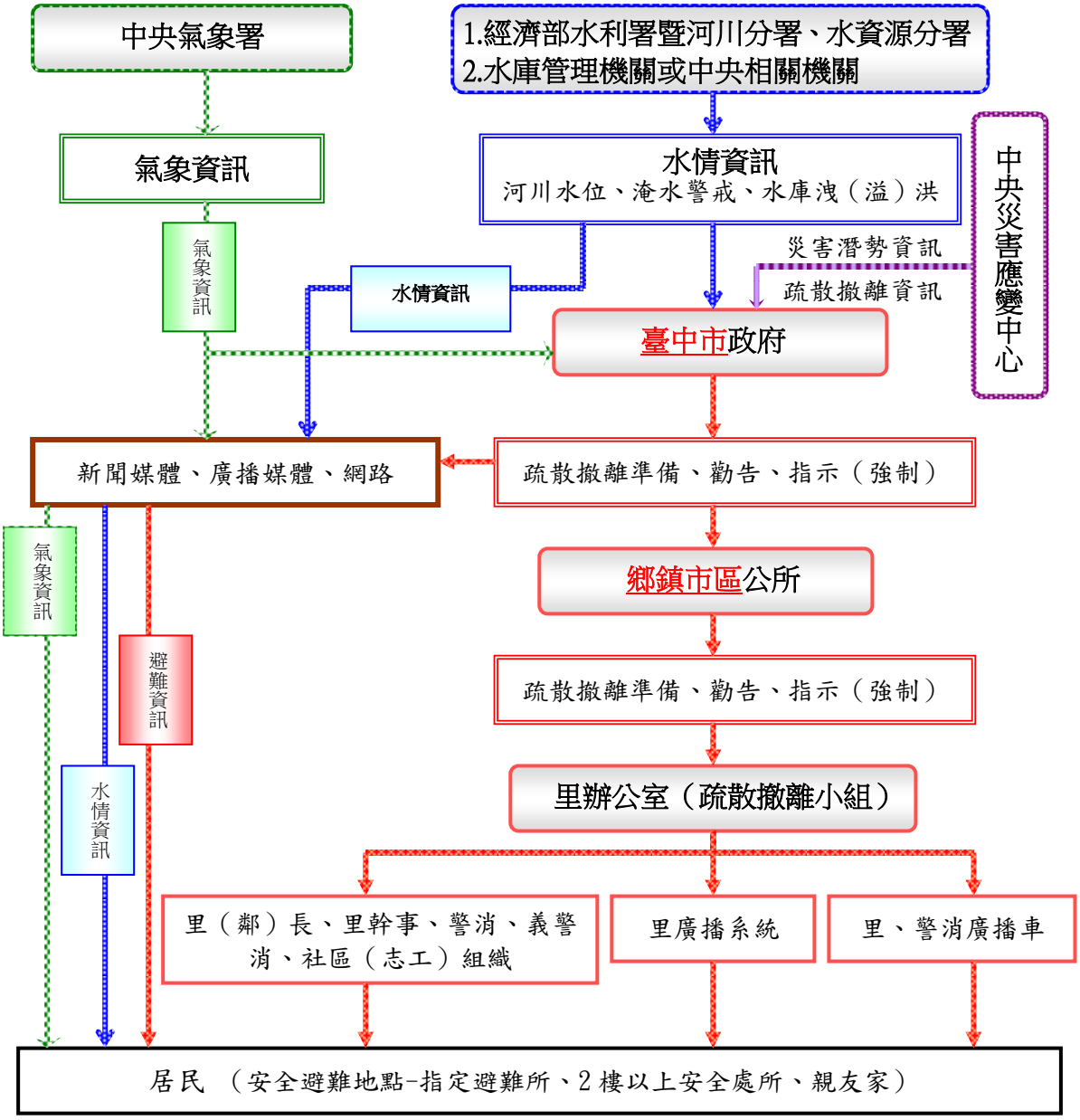

（二）保全對象及疏散撤離定義

保全對象係單指水災危險潛勢地區內居民(詳文最後附表一)，特別是需支援護送之弱勢族群（如長期病患、獨居老人、行動不便、身心障礙等）或居住地下室者均應確實掌握，必要時應優先協助疏散撤離。

疏散撤離係指居民自住處平面疏散撤離至指定安全避難所(本區如下表 3-2)、親友家，或垂直疏散至自家或同樓層 2 樓以上之安全處所。

表 3-2：臺中市霧峰區內水災避難據點位置表

行政區	收容處所編號	收容處所名稱	收容處所地址	適合災害類別				收容處所內電話
				水災	土石流	震災	海嘯	
霧峰區	SB413-0001	霧峰區圖書館	霧峰區本堂里大同路 8 號	是	是	是	否	04-23332426 專線
霧峰區	SB413-0002	霧峰農工中正堂	霧峰區甲寅里中正路 1222 號	是	是	否	否	04-23303118#101
霧峰區	SB413-0003	僑榮國小樂群樓	霧峰區甲寅里民生路 156 號	否	是	是	否	04-23335553*730
霧峰區	SB413-0004	霧峰國中行政大樓	霧峰區北柳里國中路 110 號	否	是	是	否	04-23393175 轉 232
霧峰區	SB413-0005	復興國小樂齡中心	霧峰區坑口里信義路 50 號	是	是	是	否	04-23306075 轉 688
霧峰區	SB413-0006	五福國小康寧樓	霧峰區五福里新埔路 239 號	是	是	是	否	04-23396119#730
霧峰區	SB413-0007	吉峰國小風雨操場	霧峰區吉峰里民生路 349 號	否	是	是	否	04-23300893#830
霧峰區	SB413-0008	北勢里活動中心	霧峰區北勢里丁台路 571 巷 7 號	是	是	是	否	04-23393521 專線
霧峰區	SB413-0009	光復國中小國中部	霧峰區南柳里柳豐路 535 號	否	是	是	否	04-23393141#231
霧峰區	SB413-0010	霧峰國小禮堂	霧峰區本堂里中正路 736 號	是	是	否	否	23393069 分機 766
霧峰區	SB413-0011	峰谷國小南棟教室	霧峰區峰谷里峰谷路 496 號	否	否	是	否	23399271#730
霧峰區	SB413-0012	萬豐國小半戶外球場	霧峰區萬豐里中正路 224 號	是	是	是	否	23393417*832
霧峰區	SB413-0013	桐林國小青桐林廣場	霧峰區桐林里民生路 675 號	是	是	是	否	23304311#12
霧峰區	SB413-0014	四德國小禮堂	霧峰區四德里四德路 504 號	是	是	是	否	23393374 分機 630
霧峰區	SB413-0015	甲寅里活動中心	霧峰區民生路 125 巷 8 號 2 樓	是	是	否	否	04-23308890 專線
霧峰區	SB413-0016	本鄉里活動中心	霧峰區民生路 95 號	是	是	是	否	04-23336367 專線
霧峰區	SB413-0018	四德里活動中心	霧峰區四德路 533 號 2 樓	是	是	否	否	04-23398205 專線
霧峰區	SB413-0019	南勢里活動中心	霧峰區南勢里光明路 280-3 號	是	是	否	否	04-23329371 專線

五、疏散撤離作業程序

依水災危險潛勢地區保全計畫表之水災危險潛勢地區、保全戶（人）數及疏散避難場所條件，本市水利局建置本區疏散避難地圖(如下圖)，各里住戶可依據圖上避難場所，選擇最短距離前往。

霧峰區水災疏散避難地圖

丁台里

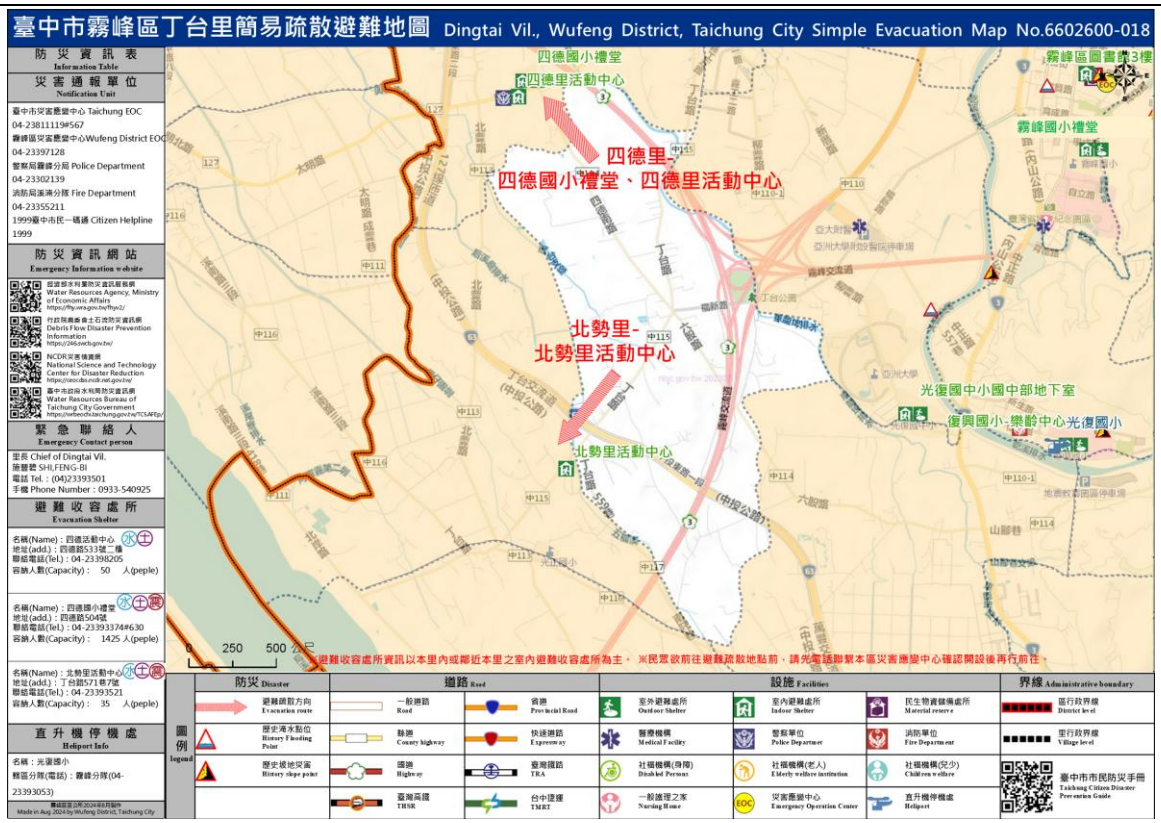

中正里

臺中市霧峰區中正里簡易疏散避難地圖 Zhongzheng Vil., Wufeng District, Taichung City Simple Evacuation Map No.
防災資訊表
Information Table
災害通報單位
Notification Unit
臺中市災害應變中心 Taichung EOC
04-23811119#567
霧峰區災害應變中心Wufeng District EOC
04-23397128
警察局霧峰分局 Police Department
04-23302139
消防局溪湳分隊 Fire Department
04-23355211
1999臺中市民一碼通 Citizen Helpline
1999
防災資訊網站
Emergency Information website
經濟部水利署防災資訊服務網
Water Resources Agency, Ministry of Economic Affairs
https://fhy.wra.gov.tw/fhy/c2/
行政院農業委員會土石流防災資訊網
Debris Flow Disaster Prevention Information
https://246.swcb.gov.tw/
NCDR災害情資網
National Science and Technology Center for Disaster Reduction
https://noc.dcs.ncdr.net.gov.tw/
臺中市政府水利局防災資訊網
Water Resources Bureau of Taichung City Government
https://wrbweb.taichung.gov.tw/TCSAFEpy
緊急聯絡人
Emergency Contact person
里長 Chief of Zhongzheng Vil.
林進生 LIN,JIN-SHENG
電話 Tel.：0423306757
手機 Phone Number：0958511782
避難收容處所
Evacuation Shelter
名稱(Name)：甲寅活動中心
地址(add.)：民生路125巷8號2樓
聯絡電話(Tel.)：04-23308890
容納人數(Capacity)：50 人(peple)
名稱(Name)：本鄉活動中心
地址(add.)：民生路95號
聯絡電話(Tel.)：04-23336367
容納人數(Capacity)：25 人(peple)
名稱(Name)：霧峰圖書館3樓
地址(add.)：太平路8號
聯絡電話(Tel.)：04-23332426
容納人數(Capacity)：200 人(peple)
直升機停機處
Heliport Info
名稱：
難區分類(電話)：
製圖日期:2024年8月製作
Made in Aug 2024 by Wufeng District, Taichung City
乾溪
中正里
本鄉里-
本鄉活動中心
甲寅里-
甲寅活動中心
本堂里-
霧峰圖書館3樓
甲寅里活動中心
本鄉里活動中心
本鄉社區活動中心
中正里里活動中心
第一市場
霧峰民生路前埔
台水四區虎霧峰淨水場
農村文化展示館
霧峰區農會
綿榮社區發展協會
中正橋
四德路
乾溪排水
中正路
民權街
民生路
成功路
成功北街
中正路 1056巷
林森路 847巷
林森路 850巷
振興街 98巷
振興街 80巷
振興東街
樹仁一街
樹仁二街
育仁街
成功路 102巷
0
250
500 公尺
※避難收容處所資訊以本里內或鄰近本里之鄰內避難收容處所為主。※民眾欲前往避難疏散地點前，請先電話聯繫本區災害應變中心確認開設後再行前往。
圖例 Legend
防災 Disaster
避難疏散方向 Evacuation route
歷史淹水點位 History Flooding Point
歷史坡地災害 History slope point
道路 Road
一般道路 Road
縣道 County highway
國道 Highway
省道 Provincial Road
快速道路 Expressway
臺灣高鐵 THSR
臺灣鐵路 TRA
台中捷運 TMRT
設施 Facilities
室外避難處所 Outdoor Shelter
室內避難處所 Indoor Shelter
民生物資儲備處所 Material reserve
醫療機構 Medical Facility
警察單位 Police Department
消防單位 Fire Department
社福機構(身障) Disabled Persons
社福機構(老人) Elderly welfare institution
社福機構(兒少) Children welfare
一般護理之家 Nursing Home
災害應變中心 Emergency Operation Center
直升機停機處 Heliport
界線 Administrative boundary
區行政界線 District level
里行政界線 Village level
臺中市市民防災手冊 Taichung Citizen Disaster Prevention Guide

五福里

臺中市霧峰區五福里簡易疏散避難地圖 Wufu Vil., Wufeng District, Taichung City Simple Evacuation Map No.6602600-013
防災資訊表
Information Table
災害通報單位
Notification Unit
臺中市災害應變中心 Taichung EOC
04-23811119#567
霧峰區災害應變中心Wufeng District EOC
04-23397128
警察局霧峰分局 Police Department
04-23302139
消防局溪南分隊 Fire Department
04-23355211
1999臺中市民一碼通 Citizen Helpline
1999
防災資訊網站
Emergency Information website
經濟部水利署防災資訊服務網
Water Resources Agency, Ministry of Economic Affairs
https://fhy.wra.gov.tw/fhy/2/
行政院農業委員會水土保持防災資訊網
Debris Flow Disaster Prevention Information
https://246.swcb.gov.tw/
NCDR災害情資網
National Science and Technology Center for Disaster Reduction
https://noc.dcs.ncdr.nat.gov.tw/
臺中市政府水利局防災資訊網
Water Resources Bureau of Taichung City Government
https://wrbeochi.taichung.gov.tw/TCSAFEp/
緊急聯絡人
Emergency Contact person
里長 Chief of Wufu Vil.
陳岳彬 CHEN,YUE-BIN
電話 Tel.：(04)23390969
手機 Phone Number：0910-160629
避難收容處所
Evacuation Shelter
名稱(Name)：康寧樓
地址(add.)：新城路239號
聯絡電話(Tel.)：04-23396119#730
容納人數(Capacity)： 1655 人(peple)
名稱(Name)：四德活動中心
地址(add.)：四德路533號二樓
聯絡電話(Tel.)：04-23398205
容納人數(Capacity)： 50 人(peple)
名稱(Name)：四德國小禮堂
地址(add.)：四德路504號
聯絡電話(Tel.)：04-23393374#630
容納人數(Capacity)： 1425 人(peple)
直升機停機處
Heliport Info
名稱：溪南國中
聯絡分隊(電話)：烏日分隊(04-23381078)
臺中市霧峰區五福里簡易疏散避難地圖
Made in Aug 2024 by Wufeng District, Taichung City
大里高中
夏田活動中心廣場
東園國小體育館
溪南國中北棟教室2樓
溪南國中
五福國小康寧樓
四德里-
四德國小禮堂、四德里活動中心
0 250 500 公尺
※避難收容處所資訊以本里內或鄰近本里之室內避難收容處為主，民眾欲前往避難疏散地點前，請先電話聯繫本區災害應變中心確認開設後再行前往
圖例 legend
防災 Disaster
避難疏散方向 Evacuation route
歷史淹水點位 History Flooding Point
歷史坡地災害 History slope point
道路 Road
一般道路 Road
縣道 County highway
國道 Highway
省道 Provincial Road
快速道路 Expressway
臺灣高鐵 THSR
臺灣鐵路 TRA
台中捷運 TMRT
設施 Facilities
室外避難處所 Outdoor Shelter
室內避難處所 Indoor Shelter
民生物資儲備處所 Material reserve
醫療機構 Medical Facility
警察單位 Police Department
消防單位 Fire Department
社福機構(身障) Disabled Persons
社福機構(老人) Elderly welfare institution
社福機構(兒少) Children welfare
一般護理之家 Nursing Home
災害應變中心 Emergency Operation Center
直升機停機處 Heliport
界線 Administrative boundary
區行政界線 District level
里行政界線 Village level
臺中市市民防災手冊 Taichung Citizen Disaster Prevention Guide

六股里

臺中市霧峰區六股里簡易疏散避難地圖 Liugu Vil., Wufeng District, Taichung City Simple Evacuation Map No.6602600-017
防災資訊表 Information Table
災害通報單位 Notification Unit
臺中市災害應變中心 Taichung EOC 04-23811119#567
霧峰區災害應變中心Wufeng District EOC 04-23397128
警察局霧峰分局 Police Department 04-23302139
消防局霧峰分隊 Fire Department 04-23393053
1999臺中市民一碼通 Citizen Helpline 1999
防災資訊網站 Emergency Information website
經濟部水利署防災資訊服務網 Water Resources Agency, Ministry of Economic Affairs https://fhy.wra.gov.tw/fhy/zt/
行政院農業委員會土石流防災資訊網 Debris Flow Disaster Prevention Information https://246.swcb.gov.tw/
NCDR災害情資網 National Science and Technology Center for Disaster Reduction https://recedis.ncdr.nat.gov.tw/
臺中市政府水利局防災資訊網 Water Resources Bureau of Taichung City Government https://webenc.bias.taichung.gov.tw/TCLAF8g/
緊急聯絡人 Emergency Contact person
里長 Chief of Liugu Vil.
王原祥 WANG,YUAN-SIANG
電話 Tel.：(04)23305595
手機 Phone Number：0932-580628
避難收容處所 Evacuation Shelter
名稱(Name)：光復國中地下室
地址(add.)：柳豐路535號
聯絡電話(Tel.)：04-23393141#231
容納人數(Capacity)： 1080 人(peple
名稱(Name)：樂齡中心
地址(add.)：信義路50號
聯絡電話(Tel.)：04-23360075#688
容納人數(Capacity)： 890 人(peple)
名稱(Name)：北勢活動中心
地址(add.)：丁台路571巷7號
聯絡電話(Tel.)：04-23393521
容納人數(Capacity)： 35 人(peple)
直升機停機處 Heliport Info
名稱：光復國小
轄區分隊(電話)：霧峰分隊(04-23393053)
Made in Aug 2024 by Wufeng District, Taichung City
南柳里-光復國中地下室
坑口里-樂齡中心
北勢里-北勢活動中心
光復國中小國中部地下室
光復國中小
光復國小
光復國小-樂齡中心
亞洲大學
六股路
山腳巷
中投公路
萬豐交流道
萬豐國小半戶外球場
南勢里活動中心
地震教育園區停車場
0 250 500 公尺
※避難收容處所資訊以本里內或鄰近本里之室內避難收容處所為主。 ※民眾欲前往避難疏散地點前，請先電話聯繫本區災害應變中心確認開設後再行前往。
圖例 legend
防災 Disaster
避難疏散方向 Evacuation route
歷史淹水點位 History Flooding Point
歷史坡地災害 History slope point
道路 Road
一般道路 Road
省道 Provincial Road
縣道 County highway
快速道路 Expressway
國道 Highway
臺灣高鐵 THSR
臺灣鐵路 TRA
台中捷運 TMRT
設施 Facilities
室外避難處所 Outdoor Shelter
室內避難處所 Indoor Shelter
民生物資儲備處所 Material reserve
醫療機構 Medical Facility
警察單位 Police Department
消防單位 Fire Department
社福機構(身障) Disabled Persons
社福機構(老人) Elderly welfare institution
社福機構(兒少) Children welfare
一般護理之家 Nursing Home
災害應變中心 Emergency Operation Center
直升機停機處 Heliport
界線 Administrative boundary
區行政界線 District level
里行政界線 Village level
臺中市市民防災手冊 Taichung Citizen Disaster Prevention Guide

北柳里

臺中市霧峰區北柳里簡易疏散避難地圖 Beiliu Vil., Wufeng District, Taichung City Simple Evacuation Map No.6602600-010
防災資訊表
Information Table
災害通報單位
Notification Unit
臺中市災害應變中心 Taichung EOC
04-23811119#567
霧峰區災害應變中心Wufeng District EOC
04-23397128
警察局霧峰分局 Police Department
04-23302139
消防局霧峰分隊 Fire Department
04-23393053
1999臺中市民一通通 Citizen Helpline
1999
防災資訊網站
Emergency Information website
經濟部水利署防災資訊服務網
Water Resources Agency, Ministry of Economic Affairs
https://fhy.wra.gov.tw/fhy/z/
行政院農業委員會水土保持防災資訊網
Debris Flow Disaster Prevention Information
https://246.swcb.gov.tw/
NCDR災害情資網
National Science and Technology Center for Disaster Reduction
https://eocdss.ncdr.nat.gov.tw/
臺中市政府水利局防災資訊網
Water Resources Bureau of Taichung City Government
https://wfwcb.taichung.gov.tw/TCLAFlp/
緊急聯絡人
Emergency Contact person
里長 Chief of Beiliu Vil.
吳儒穎 WU,RU-QIN
電話 Tel.：(04)23302009
手機 Phone Number：0912-624230
避難收容處所
Evacuation Shelter
名稱(Name)：行政大樓地下室
地址(add.)：國中路110號
聯絡電話(Tel.)：04-23393175#232
容納人數(Capacity)： 1370 人(peple)
名稱(Name)：甲寅活動中心
地址(add.)：民生路125巷8號2樓
聯絡電話(Tel.)：04-23308890
容納人數(Capacity)：50 人(peple
名稱(Name)：本鄉活動中心
地址(add.)：民生路95號
聯絡電話(Tel.)：04-23336367
容納人數(Capacity)：25 人(peple)
直升機停機處
Heliport Info
名稱：
轄區分隊(電話)：
霧峰國中行政大樓地下室
甲寅里-
甲寅活動中心
本鄉里-
本鄉活動中心
0 250 500 公尺
※避難收容處所資訊以本里內或鄰近本里之室內避難收容處所為主，※民眾欲前往避難疏散地點前，請先電話聯繫本區災害應變中心確認開設後再行前往。
圖例 legend
防災 Disaster
避難疏散方向 Evacuation route
歷史淹水點位 History Flooding Point
歷史坡地災害 History slope point
道路 Road
一般道路 Road
縣道 County highway
國道 Highway
臺灣高鐵 THSR
省道 Provincial Road
快速道路 Expressway
臺灣鐵路 TRA
台中捷運 TMRT
設施 Facilities
室外避難處所 Outdoor Shelter
室內避難處所 Indoor Shelter
民生物資儲備處所 Material reserve
醫療機構 Medical Facility
警察單位 Police Department
消防單位 Fire Department
社福機構(身障) Disabled Persons
社福機構(老人) Elderly welfare institution
社福機構(兒少) Children welfare
一般護理之家 Nursing Home
災害應變中心 Emergency Operation Center
直升機停機處 Heliport
界線 Administrative boundary
區行政界線 District level
里行政界線 Village level
臺中市市民防災手冊 Taichung Citizen Disaster Prevention Guide
Made in Aug 2024 by Wufeng District, Taichung City

北勢里

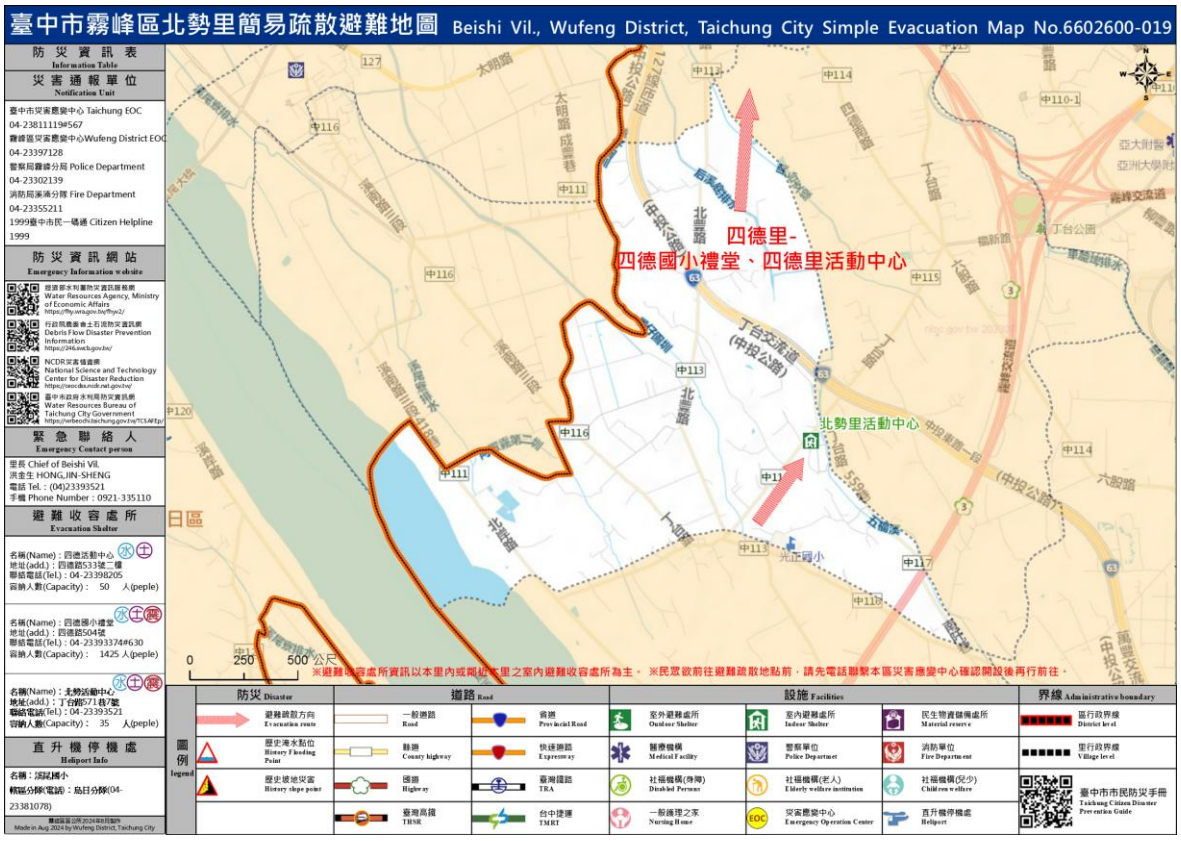
臺中市霧峰區北勢里簡易疏散避難地圖 Beishi Vil., Wufeng District, Taichung City Simple Evacuation Map No.6602600-019
防災資訊表 Information Table
災害通報單位 Notification Unit
臺中市災害應變中心 Taichung EOC
04-23811119#567
霧峰區災害應變中心Wufeng District EOC
04-23397128
警察局霧峰分局 Police Department
04-23302139
消防局溪滿分隊 Fire Department
04-23355211
1999臺中市民一碼通 Citizen Helpline
1999
防災資訊網站 Emergency Information website
經濟部水利署防災資訊服務網 Water Resources Agency, Ministry of Economic Affairs https://fhy.wra.gov.tw/fhy/c/
行政院農業委員會土石流防災資訊網 Debris Flow Disaster Prevention Information https://246.swcb.gov.tw/
NCDR災害情資網 National Science and Technology Center for Disaster Reduction https://noc.ncdr.nat.gov.tw/
臺中市政府水利局防災資訊網 Water Resources Bureau of Taichung City Government https://wrbwcb.taichung.gov.tw/TCSAFEp/
緊急聯絡人 Emergency Contact person
里長 Chief of Beishi Vil.
洪金生 HONG,JIN-SHENG
電話 Tel.：(04)23393521
手機 Phone Number：0921-335110
避難收容處所 Evacuation Shelter
名稱(Name)：四德活動中心
地址(add.)：四德路533號二樓
聯絡電話(Tel.)：04-23398205
容納人數(Capacity)： 50 人(peple)
名稱(Name)：四德國小禮堂
地址(add.)：四德路504號
聯絡電話(Tel.)：04-23393374#630
容納人數(Capacity)： 1425 人(peple)
名稱(Name)：北勢活動中心
地址(add.)：丁台路571巷7號
聯絡電話(Tel.)：04-23393521
容納人數(Capacity)： 35 人(peple)
直升機停機處 Heliport Info
名稱：湖試國小
轄區分隊(電話)：烏日分隊(04-23381078)
四德里-
四德國小禮堂、四德里活動中心
北勢里活動中心
0 250 500 公尺
※避難收容處所資訊以本里內或鄰近本里之室內避難收容處所為主。 ※民眾欲前往避難疏散地點前，請先電話聯繫本區災害應變中心確認開設後再行前往。
圖例 legend
防災 Disaster
避難疏散方向 Evacuation route
歷史淹水點位 History Flooding Point
歷史坡地災害 History slope point
道路 Road
一般道路 Road
縣道 County highway
國道 Highway
省道 Provincial Road
快速道路 Expressway
臺灣鐵路 TRA
臺灣高鐵 THSR
台中捷運 TMRT
設施 Facilities
室外避難處所 Outdoor Shelter
室內避難處所 Indoor Shelter
民生物資儲備處所 Material reserve
醫療機構 Medical Facility
警察單位 Police Department
消防單位 Fire Department
社福機構(身障) Disabled Persons
社福機構(老人) Elderly welfare institution
社福機構(兒少) Children welfare
一般護理之家 Nursing Home
災害應變中心 Emergency Operation Center
直升機停機處 Heliport
界線 Administrative boundary
區行政界線 District level
里行政界線 Village level
臺中市市民防災手冊 Taichung Citizen Disaster Prevention Guide
Made in Aug 2024 by Wufeng District,Taichung City

四德里

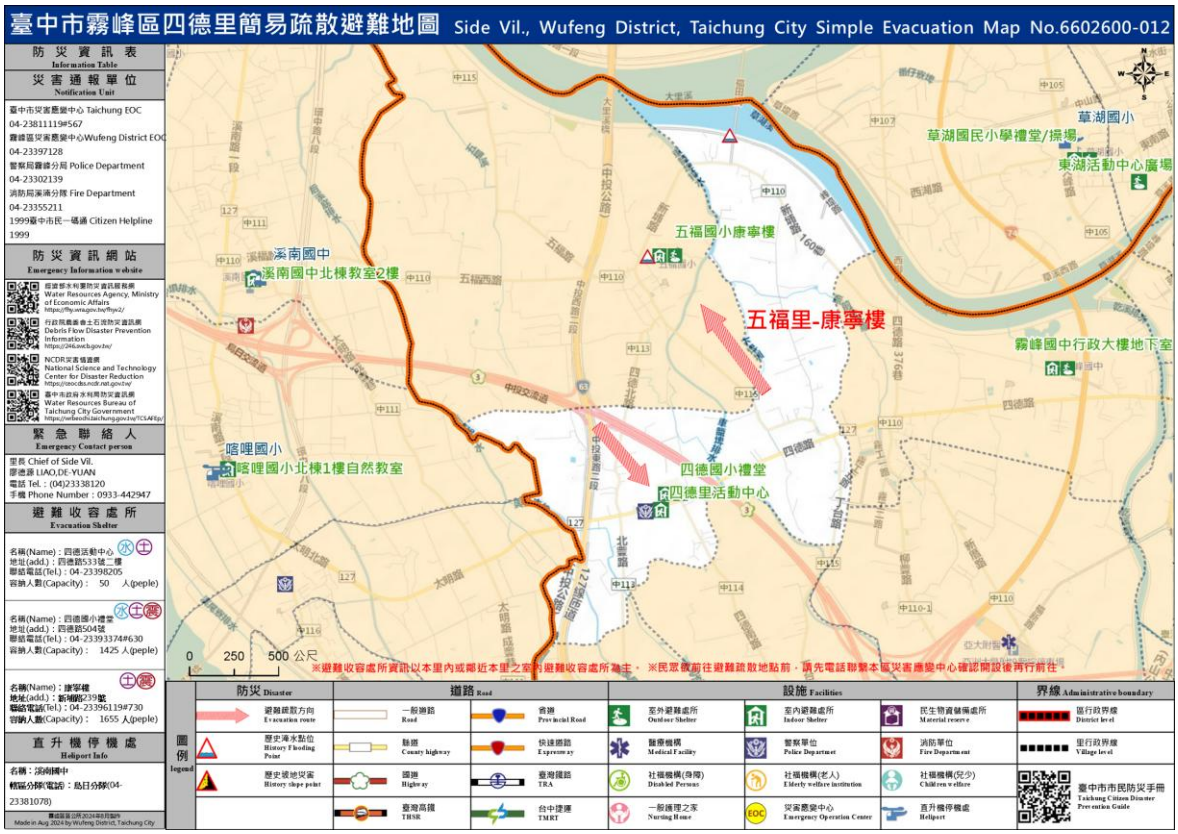
臺中市霧峰區四德里簡易疏散避難地圖 Side Vil., Wufeng District, Taichung City Simple Evacuation Map No.6602600-012
防災資訊表 Information Table
災害通報單位 Notification Unit
臺中市災害應變中心 Taichung EOC
04-23811119#567
霧峰區災害應變中心Wufeng District EOC
04-23397128
警察局霧峰分局 Police Department
04-23302139
消防局溪南分隊 Fire Department
04-23355211
1999臺中市民一碼通 Citizen Helpline
1999
防災資訊網站 Emergency Information website
經濟部水利署防災資訊服務網 Water Resources Agency, Ministry of Economic Affairs https://fhy.wra.gov.tw/fhy/c/
行政院農業委員會土石流防災資訊網 Debris Flow Disaster Prevention Information https://246.swcb.gov.tw/
NCDR災害情資網 National Science and Technology Center for Disaster Reduction https://noc.ncdr.nat.gov.tw/
臺中市政府水利局防災資訊網 Water Resources Bureau of Taichung City Government https://webwr.tbl.taichung.gov.tw/TCLAFEp/
緊急聯絡人 Emergency Contact person
里長 Chief of Side Vil.
廖德源 LIAO,DE-YUAN
電話 Tel.：(04)23338120
手機 Phone Number：0933-442947
避難收容處所 Evacuation Shelter
名稱(Name)：四德活動中心
地址(add.)：四德路533號二樓
聯絡電話(Tel.)：04-23398205
容納人數(Capacity)： 50 人(peple)
名稱(Name)：四德國小禮堂
地址(add.)：四德路504號
聯絡電話(Tel.)：04-23393374#630
容納人數(Capacity)： 1425 人(peple)
名稱(Name)：康寧樓
地址(add.)：新興路239號
聯絡電話(Tel.)：04-23396119#730
容納人數(Capacity)： 1655 人(peple)
直升機停機處 Heliport Info
名稱：溪南國中
轄區分隊(電話)：島日分隊(04-23381078)
Made in Aug 2024 by Wufeng District, Taichung City
溪南國中
溪南國中北棟教室2樓
五福國小康寧樓
五福里-康寧樓
草湖國小
草湖國民小學禮堂/操場
東湖活動中心廣場
霧峰國中行政大樓地下室
喀哩國小
喀哩國小北棟1樓自然教室
四德國小禮堂
四德里活動中心
0 250 500 公尺
※避難收容處所資訊以本里內或鄰近本里之室內避難收容處所為主，※民眾徒前往避難疏散地點前，請先電話聯繫本區災害應變中心確認開設後再行前往
圖例 Legend
防災 Disaster
避難疏散方向 Evacuation route
歷史淹水點位 History Flooding Point
歷史坡地災害 History slope point
道路 Road
一般道路 Road
縣道 County highway
國道 Highway
省道 Provincial Road
快速道路 Expressway
臺灣鐵路 TRA
臺灣高鐵 THSR
台中捷運 TMRT
設施 Facilities
室外避難處所 Outdoor Shelter
室內避難處所 Indoor Shelter
民生物資儲備處所 Material reserve
醫療機構 Medical Facility
警察單位 Police Department
消防單位 Fire Department
社福機構(身障) Disabled Persons
社福機構(老人) Elderly welfare institution
社福機構(兒少) Children welfare
一般護理之家 Nursing Home
災害應變中心 Emergency Operation Center
直升機停機處 Heliport
界線 Administrative boundary
區行政界線 District level
里行政界線 Village level
臺中市市民防災手冊 Taichung Citizen Disaster Prevention Guide

本堂里

臺中市霧峰區本堂里簡易疏散避難地圖 Bentang Vil., Wufeng District, Taichung City Simple Evacuation Map No.6602600-008
防災資訊表
Information Table
災害通報單位
Notification Unit
臺中市災害應變中心 Taichung EOC
04-23811119#567
霧峰區災害應變中心Wufeng District EOC
04-23397128
警察局霧峰分局 Police Department
04-23302139
消防局霧峰分隊 Fire Department
04-23393053
1999臺中市民一碼通 Citizen Helpline
1999
防災資訊網站
Emergency Information website
經濟部水利署防災資訊服務網
Water Resources Agency, Ministry of Economic Affairs
https://fhy.wra.gov.tw/fhy/c2/
行政院農業委員會土石流防災資訊網
Debris Flow Disaster Prevention Information
https://246.swcb.gov.tw/
NCDR災害情資網
National Science and Technology Center for Disaster Reduction
https://nrcdss.ncdr.nat.gov.tw/
臺中市政府水利局防災資訊網
Water Resources Bureau of Taichung City Government
https://wrbweb.taichung.gov.tw/TCSAFE/p/
緊急聯絡人
Emergency Contact person
里長 Chief of Bentang Vil.
林錦池 LIN,JIN-CHI
電話 Tel.：(04)23325760
手機 Phone Number：0933-425033
避難收容處所
Evacuation Shelter
名稱(Name)：霧峰圖書館3樓
地址(add.)：大同路8號
聯絡電話(Tel.)：04-23332426
容納人數(Capacity)：200 人(peple)
名稱(Name)：霧峰國小禮堂
地址(add.)：中正路736號
聯絡電話(Tel.)：04-23393069#766
容納人數(Capacity)：250 人(peple)
名稱(Name)：本鄉活動中心
地址(add.)：民生路95號
聯絡電話(Tel.)：04-23336367
容納人數(Capacity)：25 人(peple)
直升機停機處
Heliport Info
名稱：
難區分隊(電話)：
Made in Aug 2024 by Wufeng District, Taichung City
本鄉里-
本鄉活動中心
本鄉里活動中心
霧峰區圖書館3樓
明台中學
霧峰國小禮堂
0 250 500 公尺
※避難收容處所資訊以本里內或鄰近本里之室內避難收容處所為主。 ※民眾欲前往避難疏散地點前，請先電話聯繫本區災害應變中心確認開設後再行前往。
圖例 Legend
防災 Disaster
避難疏散方向 Evacuation route
歷史淹水點位 History Flooding Point
歷史坡地災害 History slope point
道路 Road
一般道路 Road
縣道 County highway
國道 Highway
省道 Provincial Road
快速道路 Expressway
臺灣鐵路 TRA
臺灣高鐵 THSR
台中捷運 TMRT
設施 Facilities
室外避難處所 Outdoor Shelter
室內避難處所 Indoor Shelter
民生物資儲備處所 Material reserve
醫療機構 Medical Facility
警察單位 Police Department
消防單位 Fire Department
社福機構(身障) Disabled Persons
社福機構(老人) Elderly welfare institution
社福機構(兒少) Children welfare
一般護理之家 Nursing Home
災害應變中心 Emergency Operation Center
直升機停機處 Heliport
界線 Administrative boundary
區行政界線 District level
里行政界線 Village level
臺中市市民防災手冊 Taichung Citizen Disaster Prevention Guide

本鄉里

臺中市霧峰區本鄉里簡易疏散避難地圖 Benxiang Vil., Wufeng District, Taichung City Simple Evacuation Map No.6602600-004
防災資訊表
Information Table
災害通報單位
Notification Unit
臺中市災害應變中心 Taichung EOC
04-23811119#567
霧峰區災害應變中心Wufeng District EOC
04-23397128
警察局霧峰分局 Police Department
04-23302139
消防局霧峰分隊 Fire Department
04-23393053
1999臺中市民一碼通 Citizen Helpline
1999
防災資訊網站
Emergency Information website
經濟部水利署防災資訊服務網
Water Resources Agency, Ministry of Economic Affairs
https://fhy.wra.gov.tw/fhy/z/
行政院農業委員會土石流防災資訊網
Debris Flow Disaster Prevention Information
https://246.swcb.gov.tw/
NCDR災害情資網
National Science and Technology Center for Disaster Reduction
https://noc.ncdr.nat.gov.tw/
臺中市政府水利局防災資訊網
Water Resources Bureau of Taichung City Government
https://webwcb.taichung.gov.tw/TCLAF/Ep/
緊急聯絡人
Emergency Contact person
里長 Chief of Benxiang Vil.
林瀛展 LIN,YANG-JHAN
電話 Tel.：(04)23336367
手機 Phone Number：0935-379678
避難收容處所
Evacuation Shelter
名稱(Name)：甲寅活動中心
地址(add.)：民生路125巷8號2樓
聯絡電話(Tel.)：04-23308890
容納人數(Capacity)：50 人(peple)
名稱(Name)：本鄉活動中心
地址(add.)：民生路95號
聯絡電話(Tel.)：04-23336367
容納人數(Capacity)：25 人(peple)
名稱(Name)：霧峰圖書館3樓
地址(add.)：大同路8號
聯絡電話(Tel.)：04-23332426
容納人數(Capacity)：200 人(peple)
直升機停機處
Heliport Info
名稱：
聯區分隊(電話)：
Made in Aug 2024 by Wufeng District, Taichung City
霧峰農工中正堂
霧峰農工霧峰農高
霧峰農工
中正路1221巷
中正路1218巷
中108
德維街102巷3弄
僑榮國小樂群樓地下室
僑榮國小
甲寅里-
甲寅活動中心
甲寅里活動中心
本堂里-
霧峰圖書館3樓
本鄉里活動中心
霧峰民生路郵局
民生路
民權街
中正路
振興街
振興路
林森路(內山公路)
草湖路
草湖溪
北峰公園
乾溪東路
乾溪路
四德路
四德西路
國中路
大留巷
0
250
500 公尺
※避難收容處所資訊以本里內或鄰近本里之室內避難收容處所為主。※民眾欲前往避難疏散地點前，請先電話聯繫本區災害應變中心確認開設後再行前往。
圖例 legend
防災 Disaster
避難疏散方向 Evacuation route
歷史淹水點位 History Flooding Point
歷史坡地災害 History slope point
道路 Road
一般道路 Road
縣道 County highway
國道 Highway
臺灣高鐵 THSR
省道 Provincial Road
快速道路 Expressway
臺灣鐵路 TRA
台中捷運 TMRT
設施 Facilities
室外避難處所 Outdoor Shelter
醫療機構 Medical Facility
社福機構(身障) Disabled Persons
一般護理之家 Nursing Home
室內避難處所 Indoor Shelter
警察單位 Police Department
社福機構(老人) Elderly welfare institution
災害應變中心 Emergency Operation Center
民生物資儲備處所 Material reserve
消防單位 Fire Department
社福機構(兒少) Children welfare
直升機停機處 Heliport
界線 Administrative boundary
區行政界線 District level
里行政界線 Village level
臺中市市民防災手冊 Taichung Citizen Disaster Prevention Guide

甲寅里

臺中市霧峰區甲寅里簡易疏散避難地圖 Jiayin Vil., Wufeng District, Taichung City Simple Evacuation Map No.6602600-003
防災資訊表
Information Table
災害通報單位
Notification Unit
臺中市災害應變中心 Taichung EOC
04-23811119#567
霧峰區災害應變中心Wufeng District EOC
04-23397128
警察局霧峰分局 Police Department
04-23302139
消防局霧峰分隊 Fire Department
04-23393053
1999臺中市民一碼通 Citizen Helpline
1999
防災資訊網站
Emergency Information website
水利署防災資訊網 Water Resources Agency, Ministry of Economic Affairs
https://fhy.wra.gov.tw/fhy/c/
行政院農業委員會水土保持防災資訊網 Debris Flow Disaster Prevention Information
https://246.swcb.gov.tw/
NCDR災害情資網 National Science and Technology Center for Disaster Reduction
https://noc.ncdr.nat.gov.tw/
臺中市政府水利局防災資訊網 Water Resources Bureau of Taichung City Government
https://wrbweb.taichung.gov.tw/TCLAR/p/
緊急聯絡人
Emergency Contact person
里長 Chief of Jiayin Vil.
陳麒翔 CHEN,QI-XIANG
電話 Tel.：(04)23308890
手機 Phone Number：0983-529969
避難收容處所
Evacuation Shelter
名稱(Name)：中正堂
地址(add.)：中正路1222號
聯絡電話(Tel.)：04-23303118#101
容納人數(Capacity)： 440 人(peple)
名稱(Name)：學群樓地下室
地址(add.)：民生路156號
聯絡電話(Tel.)：04-23335553#730
容納人數(Capacity)： 750 人(peple)
名稱(Name)：甲寅活動中心
地址(add.)：民生路125巷8號2樓
聯絡電話(Tel.)：04-23308890
容納人數(Capacity)：50 人(peple)
直升機停機處
Heliport Info
名稱：
輕型分隊(電話)：
Made in Aug. 2024 by Wufeng District, Taichung City
霧峰農工中正堂
霧峰農工霧峰農高
霧峰農工
中正路1221巷
中正路1218巷
中108
德維街102巷3弄
僑榮國小學生門
僑榮小樂群樓地下室
僑榮國小
中正路1173巷
德維街68巷
僑榮路
民生路
振興街118巷
鐘州路
德泰街
甲寅里活動中心
中正路1056巷
本鄉里活動中心
民權街
成北街
吉峰路56巷
自強路
自強路81巷
自強路95巷
章湖路
章湖路135巷1弄
章湖路135巷
章湖路215巷
溪東路
乾溪路
四德路136巷51弄
四德路136巷
四德路134巷
林森路(內山公路)
振祥街
振興街
0 250 500 公尺
※避難收容處所資訊以本里內或鄰近本里之室內避難收容處所為主 ※民眾欲前往收容處所地點前，請先電話聯繫本區災害應變中心確認開設後再行前往。
圖例 legend
防災 Disaster
避難疏散方向 Evacuation route
歷史淹水點位 History Flooding Point
歷史坡地災害 History slope point
道路 Road
一般道路 Road
省道 Provincial Road
縣道 County highway
快速道路 Expressway
國道 Highway
臺灣高鐵 THSR
臺灣鐵路 TRA
台中捷運 TMRT
設施 Facilities
室外避難處所 Outdoor Shelter
室內避難處所 Indoor Shelter
民生物資儲備處所 Material reserve
醫療機構 Medical Facility
警察單位 Police Department
消防單位 Fire Department
社福機構(身障) Disabled Persons
社福機構(老人) Elderly welfare institution
社福機構(兒少) Children welfare
一般護理之家 Nursing House
EOC 災害應變中心 Emergency Operation Center
直升機停機處 Heliport
界線 Administrative boundary
區行政界線 District level
里行政界線 Village level
臺中市市民防災手冊 Taichung Citizen Disaster Prevention Guide

吉峰里

臺中市霧峰區吉峰里簡易疏散避難地圖 Jifeng Vil., Wufeng District, Taichung City Simple Evacuation Map No.6602600-002
防災資訊表 Information Table
災害通報單位 Notification Unit
臺中市災害應變中心 Taichung EOC 04-23811119#567
霧峰區災害應變中心Wufeng District EOC 04-23397128
警察局霧峰分局 Police Department 04-23302139
消防局霧峰分隊 Fire Department 04-23393053
1999臺中市民一碼通 Citizen Helpline 1999
防災資訊網站 Emergency Information website
經濟部水利署防災資訊服務網 Water Resources Agency, Ministry of Economic Affairs https://fhy.wra.gov.tw/fhy/c2/
行政院農業委員會土石流防災資訊網 Debris Flow Disaster Prevention Information https://246.swcb.gov.tw/
NCDR災害情資網 National Science and Technology Center for Disaster Reduction https://rescdss.ncdr.nat.gov.tw/
臺中市政府水利局防災資訊網 Water Resources Bureau of Taichung City Government https://wrbecho.taichung.gov.tw/TCSAFEpy
緊急聯絡人 Emergency Contact person
里長 Chief of Jifeng Vil.
林政逸 LIN,JHENG-YI
電話 Tel.：(04)23309195
手機 Phone Number：0937-765222
避難收容處所 Evacuation Shelter
名稱(Name)：風雨操場
地址(add.)：民生路349號
聯絡電話(Tel.)：04-23300893#830
容納人數(Capacity)： 170 人(peple)
名稱(Name)：中正堂
地址(add.)：中正路1222號
聯絡電話(Tel.)：04-23303118#101
容納人數(Capacity)： 440 人(peple)
名稱(Name)：樂群樓地下室
地址(add.)：民生路156號
聯絡電話(Tel.)：04-23335553#730
容納人數(Capacity)： 750 人(peple)
直升機停機處 Heliport Info
名稱：霧峰農工
標誌分隊(電話：霧峰分隊(04-23393053)
臺中市政府 公所 2024年8月製作
Made in Aug. 2024 by Wufeng District, Taichung City
美群國民小學地下室/風雨操場
美群國小
運動公園
吉峰國小風雨操場
吉峰國小
東湖活動中心廣場
中興大學農試場第一試驗區
中興大學農試場
中興大學森林系北溝實習園區
甲寅里-中正堂
甲寅里-樂群樓地下室
霧峰農工中正堂
霧峰農工
霧峰農高
備榮國小樂群樓地下室
備榮國小
甲寅里活動中心
本鄉里活動中心
朝陽科大
霧峰區
0 250 500 公尺
※避難收容處所資訊以本里內或鄰近本里之室內避難收容處所為主。 ※民眾啟前往避難處敗地點前，請先電話聯繫本區災害應變中心確認開設後再行前往。
圖例 legend
防災 Disaster
避難疏散方向 Evacuation route
歷史淹水點位 History Flooding Point
歷史坡地災害 History slope point
道路 Road
一般道路 Road
縣道 County highway
國道 Highway
臺灣高鐵 THSR
省道 Provincial Road
快速道路 Expressway
臺灣鐵路 TRA
台中捷運 TMRT
設施 Facilities
室外避難處所 Outdoor Shelter
室內避難處所 Indoor Shelter
民生物資儲備處所 Material reserve
醫療機構 Medical Facility
警察單位 Police Department
消防單位 Fire Department
社福機構(身障) Disabled Persons
社福機構(老人) Elderly welfare institution
社福機構(兒少) Children welfare
一般護理之家 Nursing Home
災害應變中心 Emergency Operation Center
直升機停機處 Heliport
界線 Administrative boundary
區行政界線 District level
里行政界線 Village level
臺中市市民防災手冊 Taichung Citizen Disaster Prevention Guide

坑口里

臺中市霧峰區坑口里簡易疏散避難地圖 Kengkou Vil., Wufeng District, Taichung City Simple Evacuation Map No.6602600-009
防災資訊表
Information Table
災害通報單位
Notification Unit
臺中市災害應變中心 Taichung EOC
04-23811119#567
霧峰區災害應變中心Wufeng District EOC
04-23397128
警察局霧峰分局 Police Department
04-23302139
消防局霧峰分隊 Fire Department
04-23393053
1999臺中市民一碼通 Citizen Helpline
1999
防災資訊網站
Emergency Information website
經濟部水利署防災資訊服務網
Water Resources Agency, Ministry of Economic Affairs
https://fhy.wra.gov.tw/fhy2/
行政院農業委會土石流防災資訊網
Debris Flow Disaster Prevention Information
https://246.swcb.gov.tw/
NCDR災害情資網
National Science and Technology Center for Disaster Reduction
https://twcdss.ncdr.nat.gov.tw/
臺中市政府水利局防災資訊網
Water Resources Bureau of Taichung City Government
https://wrbeochi.taichung.gov.tw/TCSAFEp/
緊急聯絡人
Emergency Contact person
里長 Chief of Kengkou Vil.
王中興 WANG,JHONG-SING
電話 Tel.：(04)23307054
手機 Phone Number：0928-650760
避難收容處所
Evacuation Shelter
名稱(Name)：光復國中地下室
地址(add.)：柳豐路535號
聯絡電話(Tel.)：04-23393141#231
容納人數(Capacity)： 1080 人(peple)
名稱(Name)：樂齡中心
地址(add.)：信義路50號
聯絡電話(Tel.)：04-23306075#688
容納人數(Capacity)： 890 人(peple)
名稱(Name)：南棟教室
地址(add.)：峰谷路496號
聯絡電話(Tel.)：04-23399271#730
容納人數(Capacity)： 900 人(peple)
直升機停機處
Heliport Info
名稱：光復國小
轄區分隊(電話)：霧峰分隊(04-23393053)
霧峰農工中正堂
霧峰農高
霧峰農工
甲寅里活動中心
僑榮國小樂群樓地下室
本鄉里活動中心
霧峰國中行政大樓地下室
桐林國小青桐林廣場
桐林國小
霧峰區圖書館3樓明台中學
霧峰國小禮堂
南柳里-
光復國中地下室
復興國小
樂齡中心
光復國小
光復國中小國中部地下室
峰谷國小南棟教室
峰谷里-南棟教室
萬豐國小半戶外球場
0 250500 公尺
※避難收容處所資訊以本里內或鄰近里之室內避難收容處所為主。 ※民眾欲前往避難疏散地點前，請先電話聯繫本區災害應變中心確認開設後再行前往。
圖例 Legend
防災 Disaster
避難疏散方向 Evacuation route
歷史淹水點位 History Flooding Point
歷史坡地災害 History slope point
道路 Road
一般道路 Road
縣道 County highway
國道 Highway
臺灣高鐵 THSR
省道 Provincial Road
快速道路 Expressway
臺灣鐵路 TRA
台中捷運 TMRT
設施 Facilities
室外避難處所 Outdoor Shelter
室內避難處所 Indoor Shelter
民生物資儲備處所 Material reserve
醫療機構 Medical Facility
警察單位 Police Department
消防單位 Fire Department
社福機構(身障) Disabled Persons
社福機構(老人) Elderly welfare institution
社福機構(兒少) Children welfare
一般護理之家 Nursing Home
災害應變中心 Emergency Operation Center
直升機停機處 Heliport
界線 Administrative boundary
區行政界線 District level
里行政界線 Village level
臺中市市民防災手冊 Taichung Citizen Disaster Prevention Guide
Made in Aug 2024 by Wufeng District, Taichung City

南柳里

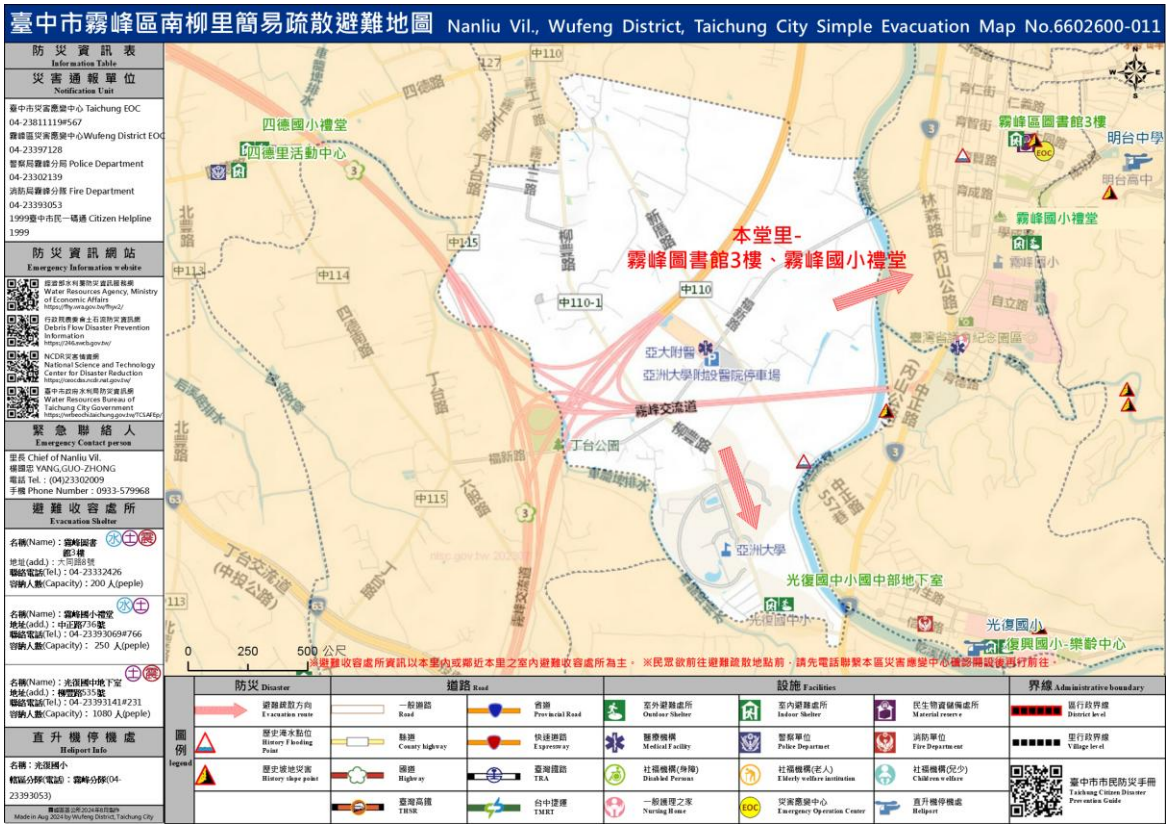
臺中市霧峰區南柳里簡易疏散避難地圖 Nanliu Vil., Wufeng District, Taichung City Simple Evacuation Map No.6602600-011
防災資訊表
Information Table
災害通報單位
Notification Unit
臺中市災害應變中心 Taichung EOC
04-23811119#567
霧峰區災害應變中心Wufeng District EOC
04-23397128
警察局霧峰分局 Police Department
04-23302139
消防局霧峰分隊 Fire Department
04-23393053
1999臺中市民一碼通 Citizen Helpline
1999
防災資訊網站
Emergency Information website
經濟部水利署防災資訊服務網
Water Resources Agency, Ministry of Economic Affairs
https://fhy.wra.gov.tw/fhy/c/
行政院農業委員會土石流防災資訊網
Debris Flow Disaster Prevention Information
https://246.swcb.gov.tw/
NCDR災害情資網
National Science and Technology Center for Disaster Reduction
https://ncecdss.ncdr.nat.gov.tw/
臺中市政府水利局防災資訊網
Water Resources Bureau of Taichung City Government
https://webeoc.tcfwb.taichung.gov.tw/TCLAFEp/
緊急聯絡人
Emergency Contact person
里長 Chief of Nanliu Vil.
楊國忠 YANG,GUO-ZHONG
電話 Tel.：(04)23302009
手機 Phone Number：0933-579968
避難收容處所
Evacuation Shelter
名稱(Name)：霧峰圖書館3樓
地址(add.)：大同路8號
聯絡電話(Tel.)：04-23332426
容納人數(Capacity)：200 人(peple)
名稱(Name)：霧峰國小禮堂
地址(add.)：中正路736號
聯絡電話(Tel.)：04-23393069#766
容納人數(Capacity)： 250 人(peple)
名稱(Name)：光復國中地下室
地址(add.)：樹豐路535號
聯絡電話(Tel.)：04-23393141#231
容納人數(Capacity)： 1080 人(peple)
直升機停機處
Heliport Info
名稱：光復國小
轄區分隊(電話)：霧峰分隊(04-23393053)
Made in Aug. 2024 by Wufeng District, Taichung City
四德國小禮堂
四德里活動中心
霧峰區圖書館3樓
明台中學
明台高中
霧峰國小禮堂
本堂里-
霧峰圖書館3樓、霧峰國小禮堂
亞大附醫
亞洲大學附設醫院停車場
霧峰交流道
丁台公園
亞洲大學
光復國中小國中部地下室
光復國小
復興國小-樂齡中心
0 250 500 公尺
※避難收容處所資訊以本堂內或鄰近本里之室內避難收容處所為主。 ※民眾欲前往避難疏散地點前，請先電話聯繫本區災害應變中心確認開設後再行前往。
圖例 legend
防災 Disaster
避難疏散方向 Evacuation route
歷史淹水點位 History Flooding Point
歷史坡地災害 History slope point
道路 Road
一般道路 Road
縣道 County highway
國道 Highway
省道 Provincial Road
快速道路 Expressway
臺灣鐵路 TRA
臺灣高鐵 THSR
台中捷運 TMRT
設施 Facilities
室外避難處所 Outdoor Shelter
室內避難處所 Indoor Shelter
民生物資儲備處所 Material reserve
醫療機構 Medical Facility
警察單位 Police Department
消防單位 Fire Department
社福機構(身障) Disabled Persons
社福機構(老人) Elderly welfare institution
社福機構(兒少) Children welfare
一般護理之家 Nursing Home
災害應變中心 Emergency Operation Center
直升機停機處 Heliport
界線 Administrative boundary
區行政界線 District level
里行政界線 Village level
臺中市市民防災手冊 Taichung Citizen Disaster Prevention Guide

南勢里

臺中市霧峰區南勢里簡易疏散避難地圖 Nanshi Vil., Wufeng District, Taichung City Simple Evacuation Map No.6602600-020
防災資訊表 Information Table
災害通報單位 Notification Unit
臺中市災害應變中心 Taichung EOC 04-23811119#567
霧峰區災害應變中心Wufeng District EOC 04-23397128
警察局霧峰分局 Police Department 04-23302139
消防局溪湳分隊 Fire Department 04-23355211
1999臺中市民一碼通 Citizen Helpline 1999
防災資訊網站 Emergency Information website
經濟部水利署防災資訊服務網 Water Resources Agency, Ministry of Economic Affairs https://fhy.wra.gov.tw/fhy/c2/
行政院農業委員會土石流防災資訊網 Debris Flow Disaster Prevention Information https://246.swcb.gov.tw/
NCDR災害情資網 National Science and Technology Center for Disaster Reduction https://noc.ncdr.nat.gov.tw/
臺中市政府水利局防災資訊網 Water Resources Bureau of Taichung City Government https://wrbweb.taichung.gov.tw/TCSAFEp/
緊急聯絡人 Emergency Contact person
里長 Chief of Nanshi Vil.
黃清標 HUANG,QING-BIAO
電話 Tel.：(04)23329371
手機 Phone Number：0937-277729
避難收容處所 Evacuation Shelter
名稱(Name)：北勢活動中心
地址(add.)：丁台路571巷7號
聯絡電話(Tel.)：04-23393521
容納人數(Capacity)： 35 人(peple)
名稱(Name)：南勢活動中心
地址(add.)：光明路280-3號
聯絡電話(Tel.)：04-23329371
容納人數(Capacity)： 50 人(peple)
名稱(Name)：光復國中地下室
地址(add.)：柳豐路535號
聯絡電話(Tel.)：04-23393141#231
容納人數(Capacity)： 120 人(peple)
直升機停機處 Heliport Info
名稱：光復國中
轄區分隊(電話)：霧峰分隊(04-23393053)
製圖基準日期:2024年8月製作
Made in Aug 2024 by Wufeng District, Taichung City
北勢里-北勢活動中心
南柳里-光復國中地下室
南勢里活動中心
中113
中116
中117
中118
光明路
北岸路
北岸路48巷
光復國中
光正國小
新圳尾排水支線
0 250 500 公尺
※避難收容處所資訊以本里內或鄰近本里之室內避難收容處所為主。 ※民眾欲前往避難疏散地點前，請先電話聯繫本區災害應變中心確認開設後再行前往。
圖例 legend
防災 Disaster
避難疏散方向 Evacuation route
歷史淹水點位 History Flooding Point
歷史坡地災害 History slope point
道路 Road
一般道路 Road
省道 Provincial Road
縣道 County highway
快速道路 Expressway
國道 Highway
臺灣鐵路 TRA
臺灣高鐵 THSR
台中捷運 TMRT
設施 Facilities
室外避難處所 Outdoor Shelter
室內避難處所 Indoor Shelter
民生物資儲備處所 Material reserve
醫療機構 Medical Facility
警察單位 Police Department
消防單位 Fire Department
社福機構(身障) Disabled Persons
社福機構(老人) Elderly welfare institution
社福機構(兒少) Children welfare
一般護理之家 Nursing Home
災害應變中心 Emergency Operation Center
直升機停機處 Heliport
界線 Administrative boundary
區行政界線 District level
里行政界線 Village level
臺中市市民防災手冊 Taichung Citizen Disaster Prevention Guide

峰谷里

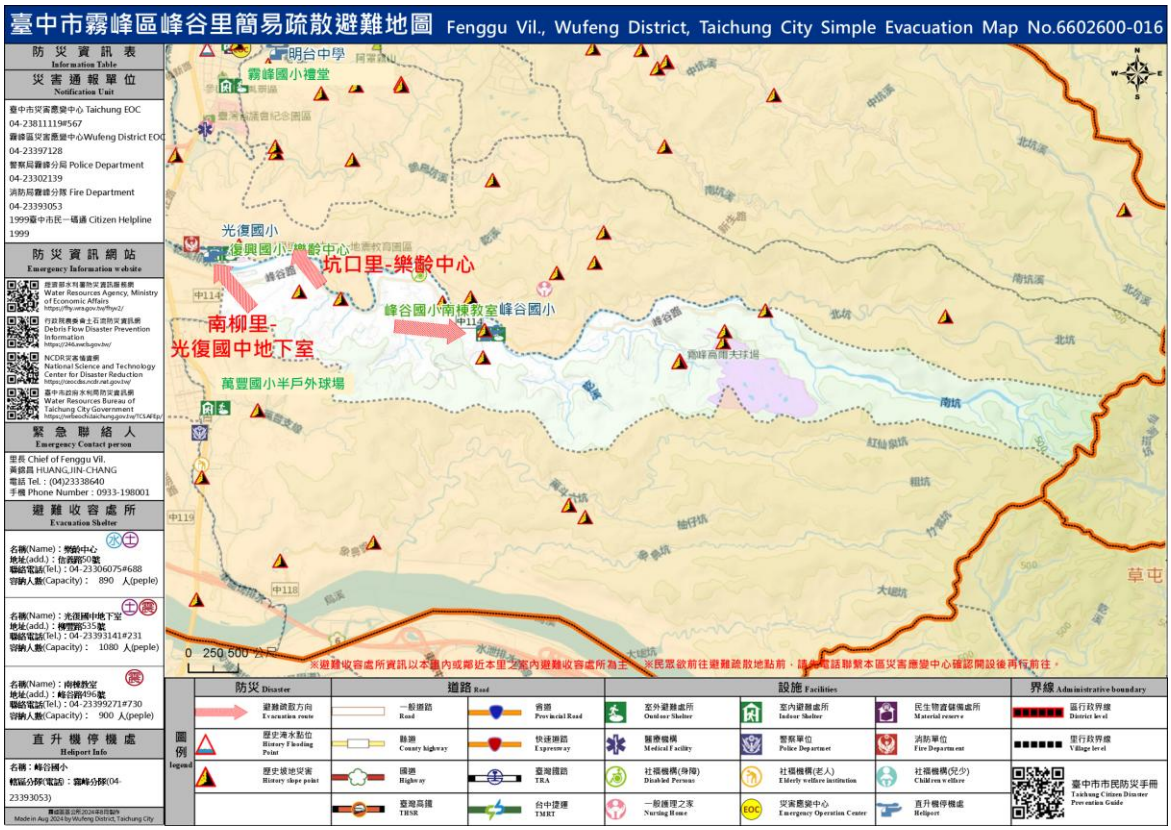
臺中市霧峰區峰谷里簡易疏散避難地圖 Fenggu Vil., Wufeng District, Taichung City Simple Evacuation Map No.6602600-016
防災資訊表
Information Table
災害通報單位
Notification Unit
臺中市災害應變中心 Taichung EOC
04-23811119#567
霧峰區災害應變中心Wufeng District EOC
04-23397128
警察局霧峰分局 Police Department
04-23302139
消防局霧峰分隊 Fire Department
04-23393053
1999臺中市民一碼通 Citizen Helpline
1999
防災資訊網站
Emergency Information website
水資源局 Water Resources Agency, Ministry of Economic Affairs
https://fhy.wra.gov.tw/fhy/c/
行政院農業委員會土石流防災資訊網 Debris Flow Disaster Prevention Information
https://246.swcb.gov.tw/
NCDR災害情資網 National Science and Technology Center for Disaster Reduction
https://eocdss.ncdr.nat.gov.tw/
臺中市政府水利局防災資訊網 Water Resources Bureau of Taichung City Government
緊急聯絡人
Emergency Contact person
里長 Chief of Fenggu Vil.
黃錦昌 HUANG,JIN-CHANG
電話 Tel.：(04)23338640
手機 Phone Number：0933-198001
避難收容處所
Evacuation Shelter
名稱(Name)：樂齡中心
地址(add.)：自強路50號
聯絡電話(Tel.)：04-23306075#688
容納人數(Capacity)： 890 人(peple)
名稱(Name)：光復國中地下室
地址(add.)：柳豐路535號
聯絡電話(Tel.)：04-23393141#231
容納人數(Capacity)： 1080 人(peple)
名稱(Name)：南棟教室
地址(add.)：峰谷路496號
聯絡電話(Tel.)：04-23399271#730
容納人數(Capacity)： 900 人(peple)
直升機停機處
Heliport Info
名稱：峰谷國小
轄區分隊(電話)：霧峰分隊(04-23393053)
Made in Aug. 2024 by Wufeng District, Taichung City
明台中學
霧峰國小禮堂
光復國小
復興國小樂齡中心
坑口里-樂齡中心
南柳里-光復國中地下室
峰谷國小南棟教室峰谷國小
萬豐國小半戶外球場
霧峰高爾夫球場
草屯
0 250 500 公尺
※避難收容處所資訊以本里內或鄰近本里之家內避難收容處所為主。※民眾欲前往避難疏散地點前，請先電話聯繫本區災害應變中心確認開設後再行前往。
圖例 legend
防災 Disaster
避難疏散方向 Evacuation route
歷史淹水點位 History Flooding Point
歷史坡地災害 History slope point
道路 Road
一般道路 Road
縣道 County highway
國道 Highway
省道 Provincial Road
快速道路 Expressway
臺灣鐵路 TRA
台中捷運 TMRT
設施 Facilities
室外避難處所 Outdoor Shelter
室內避難處所 Indoor Shelter
民生物資儲備處所 Material reserve
醫療機構 Medical Facility
警察單位 Police Department
消防單位 Fire Department
社福機構(身障) Disabled Persons
社福機構(老人) Elderly welfare institution
社福機構(兒少) Children welfare
一般護理之家 Nursing House
災害應變中心 Emergency Operation Center
直升機停機處 Heliport
界線 Administrative boundary
區行政界線 District level
里行政界線 Village level
臺中市市民防災手冊 Taichung Citizen Disaster Prevention Guide

桐林里

臺中市霧峰區桐林里簡易疏散避難地圖 Tonglin Vil., Wufeng District, Taichung City Simple Evacuation Map No.6602600-001
防災資訊表
Information Table
災害通報單位
Notification Unit
臺中市災害應變中心 Taichung EOC
04-23811119#567
霧峰區災害應變中心Wufeng District EOC
04-23397128
警察局霧峰分局 Police Department
04-23302139
消防局霧峰分隊 Fire Department
04-23393053
1999臺中市民一碼通 Citizen Helpline
1999
防災資訊網站
Emergency Information website
經濟部水利署防災資訊服務網
Water Resources Agency, Ministry of Economic Affairs
https://fhy.wra.gov.tw/fhy/c/
行政院農業委員會土石流防災資訊網
Debris Flow Disaster Prevention Information
https://246.swcb.gov.tw/
NCDR災害情資網
National Science and Technology Center for Disaster Reduction
https://recdis.ncdr.nat.gov.tw/
臺中市政府水利局防災資訊網
Water Resources Bureau of Taichung City Government
https://wrbtechi.taichung.gov.tw/TCSAFEp/
緊急聯絡人
Emergency Contact person
里長 Chief of Tonglin Vil.
林國安 LIN,GUO-AN
電話 Tel.：(04)23305231
手機 Phone Number：0937-720313
避難收容處所
Evacuation Shelter
名稱(Name)：風雨操場
地址(add.)：民生路349號
聯絡電話(Tel.)：04-23300893#830
容納人數(Capacity)： 170 人(peple)
名稱(Name)：樂群樓地下室
地址(add.)：民生路156號
聯絡電話(Tel.)：04-23335553#730
容納人數(Capacity)： 750 人(peple)
名稱(Name)：青桐林廣場
地址(add.)：民生路675號
聯絡電話(Tel.)：04-23304311
容納人數(Capacity)： 380 人(peple)
直升機停機處
Heliport Info
名稱：桐林國小
轄區分隊(電話)：霧峰分隊(04-23393053)
Made in Aug. 2024 by Wufeng District, Taichung City
運動公園
吉峰國小
吉峰國小風雨操場
吉峰里-風雨操場
甲寅里-
樂群樓地下室
桐林國小青桐林廣場
桐林國小
黃竹國小（戶外操場）
峰谷國小南棟教室
峰谷國小
0 250 500 公尺
※避難收容處所資訊以本里內或鄰近本里之室內避難收容處所為主。※民眾欲前往避難就散地點前，請先電話聯繫本區災害應變中心確認開設後再行前往。
圖例 legend
防災 Disaster
避難疏散方向 Evacuation route
歷史淹水點位 History Flooding Point
歷史坡地災害 History slope point
道路 Road
一般道路 Road
縣道 County highway
國道 Highway
省道 Provincial Road
快速道路 Expressway
臺灣鐵路 TRA
臺灣高鐵 THSR
台中捷運 TMRT
設施 Facilities
室外避難處所 Outdoor Shelter
室內避難處所 Indoor Shelter
民生物資儲備處所 Material reserve
醫療機構 Medical Facility
警察單位 Police Department
消防單位 Fire Department
社福機構(身障) Disabled Persons
社福機構(老人) Elderly welfare institution
社福機構(兒少) Children welfare
一般護理之家 Nursing Home
災害應變中心 Emergency Operation Center
直升機停機處 Heliport
界線 Administrative boundary
區行政界線 District level
里行政界線 Village level
臺中市市民防災手冊 Taichung Citizen Disaster Prevention Guide

萊園里

臺中市霧峰區萊園里簡易疏散避難地圖 Laiyuan Vil., Wufeng District, Taichung City Simple Evacuation Map No.6602600-007
防災資訊表 Information Table
災害通報單位 Notification Unit
臺中市災害應變中心 Taichung EOC 04-23811119#567
霧峰區災害應變中心Wufeng District EOC 04-23397128
警察局霧峰分局 Police Department 04-23302139
消防局霧峰分隊 Fire Department 04-23393053
1999臺中市民一碼通 Citizen Helpline 1999
防災資訊網站 Emergency Information website
緊急聯絡人 Emergency Contact person
里長 Chief of Laiyuan Vil.
唐青山 TANG,QING-SHAN
電話 Tel.：(04)23301544
手機 Phone Number：0928-998659
避難收容處所 Evacuation Shelter
名稱(Name)：本鄉活動中心
地址(add.)：民生路95號
聯絡電話(Tel.)：04-23336367
容納人數(Capacity)：25 人(peple)
名稱(Name)：霧峰圖書館3樓
地址(add.)：大同路8號
聯絡電話(Tel.)：04-23332426
容納人數(Capacity)：200 人(peple)
名稱(Name)：霧峰國小禮堂
地址(add.)：中正路736號
聯絡電話(Tel.)：04-23393069#766
容納人數(Capacity)：250 人(peple)
直升機停機處 Heliport Info
名稱：明台中學
轄區分隊(電話)：霧峰分隊(04-23393053)
本鄉里-本鄉活動中心
霧峰區圖書館3樓
本堂里-霧峰圖書館3樓
霧峰國小禮堂
本堂里-霧峰國小禮堂
明台中學
明台高中
霧峰區
阿罩霧山
乾溪
0 250 500 公尺
※避難收容處所資訊以本里內或鄰近本里之室內避難收容處所為主。 ※民眾欲前往避難疏散地點前，請先電話聯繫本區災害應變中心確認開設後再行前往。
圖例 Legend
防災 Disaster
避難疏散方向 Evacuation route
歷史淹水點位 History Flooding Point
歷史坡地災害 History slope point
道路 Road
一般道路 Road
省道 Provincial Road
縣道 County highway
快速道路 Expressway
國道 Highway
臺灣鐵路 TRA
臺灣高鐵 THSR
台中捷運 TMRT
設施 Facilities
室外避難處所 Outdoor Shelter
室內避難處所 Indoor Shelter
民生物資儲備處所 Material reserve
醫療機構 Medical Facility
警察單位 Police Department
消防單位 Fire Department
社福機構(身障) Disabled Permnt
社福機構(老人) Elderly welfare institution
社福機構(兒少) Children welfare
一般護理之家 Nursing Home
災害應變中心 Emergency Operation Center
直升機停機處 Heliport
界線 Administrative boundary
區行政界線 District level
里行政界線 Village level
臺中市市民防災手冊 Taichung Citizen Disaster Prevention Guide

萬豐里

臺中市霧峰區萬豐里簡易疏散避難地圖 Wanfeng Vil., Wufeng District, Taichung City Simple Evacuation Map No.6602600-014
防災資訊表 Information Table
災害通報單位 Notification Unit
臺中市災害應變中心 Taichung EOC
04-23811119#567
霧峰區災害應變中心Wufeng District EOC
04-23397128
警察局霧峰分局 Police Department
04-23302139
消防局霧峰分隊 Fire Department
04-23393053
1999臺中市民一通通 Citizen Helpline
1999
防災資訊網站 Emergency Information website
經濟部水利署防災資訊服務網 Water Resources Agency, Ministry of Economic Affairs
https://fhy.wra.gov.tw/fhy/c2/
行政院農業委員會土石流防災資訊網 Debris Flow Disaster Prevention Information
https://246.swcb.gov.tw/
NCDR災害情資網 National Science and Technology Center for Disaster Reduction
https://noc.ncdr.nat.gov.tw/
臺中市政府水利局防災資訊網 Water Resources Bureau of Taichung City Government
https://wrbwp.taichung.gov.tw/7CUAFp/
緊急聯絡人 Emergency Contact person
里長 Chief of Wanfeng Vil.
林麗真 LIN,LI-JEN
電話 Tel.：(04)23325751
手機 Phone Number：0928-905306
避難收容處所 Evacuation Shelter
名稱(Name)：學餐中心
地址(add.)：信義路50號
聯絡電話(Tel.)：04-23306075#688
容納人數(Capacity)： 890 人(peple)
名稱(Name)：光復國中地下室
地址(add.)：樟豐路535號
聯絡電話(Tel.)：04-23393141#231
容納人數(Capacity)： 1080 人(peple
名稱(Name)：萬豐國小半戶外球場
地址(add.)：中正路224號
聯絡電話(Tel.)：04-23393417#832
容納人數(Capacity)： 150 人
直升機停機處 Heliport Info
名稱：峰谷國小
轄區分隊(電話)：霧峰分隊(04-23393053)
Made in Aug 2024 by Wufeng District, Taichung City
光復國小
復興國小
樂齡中心
峰谷國小
南棟教室
峰谷國小
南柳里-
光復國中地下室
坑口里-樂齡中心
萬豐國小半戶外球場
0 250 500 公尺
※避難收容處所資訊以本里內或鄰近本里之室內避難收容處所為主，※民眾欲前往避難疏散地點前，請先電話聯繫本區災害應變中心確認開設後再行前往。
防災 Disaster
避難疏散方向 Evacuation route
歷史淹水點位 History Flooding Point
歷史坡地災害 History slope point
道路 Road
一般道路 Road
縣道 County highway
國道 Highway
臺灣高鐵 THSR
省道 Provincial Road
快速道路 Expressway
臺灣鐵路 TRA
台中捷運 TMRT
設施 Facilities
室外避難處所 Outdoor Shelter
室內避難處所 Indoor Shelter
民生物資儲備處所 Material reserve
醫療機構 Medical Facility
警察單位 Police Department
消防單位 Fire Department
一般護理之家 Nursing Home
社福機構(身障) Disabled Persons
社福機構(老人) Elderly welfare institution
社福機構(兒少) Children welfare
災害應變中心 Emergency Operation Center
直升機停機處 Heliport
界線 Administrative boundary
區行政界線 District level
里行政界線 Village level
臺中市市民防災手冊 Taichung Citizen Disaster Prevention Guide
圖例 legend

錦榮里

臺中市霧峰區錦榮里簡易疏散避難地圖 Jinrong Vil., Wufeng District, Taichung City Simple Evacuation Map No.6602600-006
防災資訊表
Information Table
災害通報單位
Notification Unit
臺中市災害應變中心 Taichung EOC
04-23811119#567
霧峰區災害應變中心Wufeng District EOC
04-23397128
警察局霧峰分局 Police Department
04-23302139
消防局霧峰分隊 Fire Department
04-23393053
1999臺中市民一碼通 Citizen Helpline
1999
防災資訊網站
Emergency Information website
經濟部水利署防災資訊服務網
Water Resources Agency, Ministry of Economic Affairs
https://fhy.wracps.tw/fhy2/
行政院農業委會土石流防災資訊網
Debris Flow Disaster Prevention Information
https://246.swcb.gov.tw/
NCDR災害情資網
National Science and Technology Center for Disaster Reduction
https://neocds.ncdr.nat.gov.tw/
臺中市政府水利局防災資訊網
Water Resources Bureau of Taichung City Government
https://wrbeochi.taichung.gov.tw/TCSAFEp/
緊急聯絡人
Emergency Contact person
里長 Chief of Jinrong Vil.
張永昇 JIHANG,YONG-SHENG
電話 Tel.：(04)23301544
手機 Phone Number：0932-639407
避難收容處所
Evacuation Shelter
名稱(Name)：甲寅活動中心
地址(add.)：民生路125巷8號2樓
聯絡電話(Tel.)：04-23308890
容納人數(Capacity)：50 人(peple)
名稱(Name)：本鄉活動中心
地址(add.)：民生路95號
聯絡電話(Tel.)：04-23336367
容納人數(Capacity)：25 人(peple)
名稱(Name)：霧峰國書館3樓
地址(add.)：六河路8號
聯絡電話(Tel.)：04-23332426
容納人數(Capacity)：200 人(peple)
直升機停機處
Heliport Info
名稱：
轄區分隊(電話)：
Made in Aug 2024 by Wufeng District, Taichung City
錦榮國小樂群樓地下室
甲寅里活動中心
本鄉里活動中心
甲寅里-
甲寅活動中心
本鄉里-
本鄉活動中心
霧峰區
本堂里-
霧峰圖書館3樓
霧峰區圖書館3樓
明台中學
明台高中
霧峰國小禮堂
朝陽科大
阿罩霧山
0 250 500 公尺
※避難收容處所資訊以本里內或鄰近本里之室內避難收容處所為主，※民眾欲前往避難疏散地點前，請先電話聯繫本區災害應變中心確認開設後再行前往。
圖例 legend
防災 Disaster
避難疏散方向 Evacuation route
歷史淹水點位 History Flooding Point
歷史坡地災害 History slope point
道路 Road
一般道路 Road
省道 Provincial Road
縣道 County highway
快速道路 Expressway
國道 Highway
臺灣鐵路 TRA
臺灣高鐵 THSR
台中捷運 TMRT
設施 Facilities
室外避難處所 Outdoor Shelter
室內避難處所 Indoor Shelter
民生物資儲備處所 Material reserve
醫療機構 Medical Facility
警察單位 Police Department
消防單位 Fire Department
社福機構(身障) Disabled Person
社福機構(老人) Elderly welfare institution
社福機構(兒少) Children welfare
一般護理之家 Nursing Home
災害應變中心 Emergency Operation Center
直升機停機處 Heliport
界線 Administrative boundary
區行政界線 District level
里行政界線 Village level
臺中市市民防災手冊 Taichung Citizen Disaster Prevention Guide

舊正里

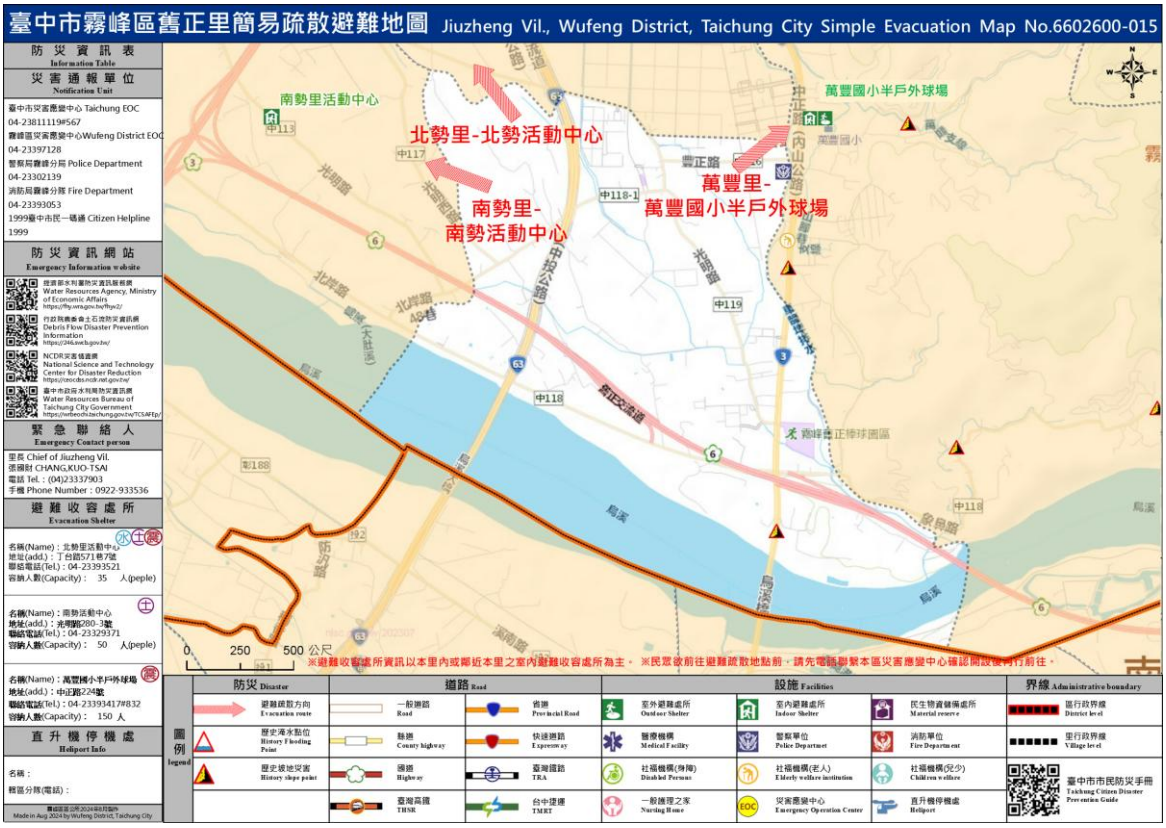
臺中市霧峰區舊正里簡易疏散避難地圖 Jiuzheng Vil., Wufeng District, Taichung City Simple Evacuation Map No.6602600-015
防災資訊表
Information Table
災害通報單位
Notification Unit
臺中市災害應變中心 Taichung EOC
04-23811119#567
霧峰區災害應變中心Wufeng District EOC
04-23397128
警察局霧峰分局 Police Department
04-23302139
消防局霧峰分隊 Fire Department
04-23393053
1999臺中市民一碼通 Citizen Helpline
1999
防災資訊網站
Emergency Information website
經濟部水利署防災資訊服務網
Water Resources Agency, Ministry of Economic Affairs
https://fhy.wra.gov.tw/fhy/c/
行政院農業委員會土石流防災資訊網
Debris Flow Disaster Prevention Information
https://246.swcb.gov.tw/
NCDR災害情資網
National Science and Technology Center for Disaster Reduction
https://recdis.ncdr.nat.gov.tw/
臺中市政府水利局防災資訊網
Water Resources Bureau of Taichung City Government
https://wrbtechs.taichung.gov.tw/TCSAFEp/
緊急聯絡人
Emergency Contact person
里長 Chief of Jiuzheng Vil.
張國財 CHANG,KUO-TSAI
電話 Tel.：(04)23337903
手機 Phone Number：0922-933536
避難收容處所
Evacuation Shelter
名稱(Name)：北勢里活動中心
地址(add.)：丁台路571巷2號
聯絡電話(Tel.)：04-23393521
容納人數(Capacity)： 35 人(peple)
名稱(Name)：南勢活動中心
地址(add.)：光明路280-3號
聯絡電話(Tel.)：04-23329371
容納人數(Capacity)： 50 人(peple)
名稱(Name)：萬豐國小半戶外球場
地址(add.)：中正路224號
聯絡電話(Tel.)：04-23393417#832
容納人數(Capacity)： 150 人
直升機停機處
Heliport Info
名稱：
轄區分隊(電話)：
Made in Aug. 2024 by Wufeng District, Taichung City
南勢里活動中心
北勢里-北勢活動中心
南勢里-
南勢活動中心
萬豐國小半戶外球場
萬豐里-
萬豐國小半戶外球場
0 250 500 公尺
※避難收容處所資訊以本里內或鄰近本里之室內避難收容處所為主。※民眾收前往避難疏散地點前，請先電話聯繫本區災害應變中心確認開設後再行前往。
圖例 legend
防災 Disaster
避難疏散方向 Evacuation route
歷史淹水點位 History Flooding Point
歷史坡地災害 History slope point
道路 Road
一般道路 Road
縣道 County highway
國道 Highway
省道 Provincial Road
快速道路 Expressway
臺灣鐵路 TRA
臺灣高鐵 THSR
台中捷運 TMRT
設施 Facilities
室外避難處所 Outdoor Shelter
室內避難處所 Indoor Shelter
民生物資儲備處所 Material reserve
醫療機構 Medical Facility
警察單位 Police Department
消防單位 Fire Department
社福機構(身障) Disabled Persons
社福機構(老人) Elderly welfare institution
社福機構(兒少) Children welfare
一般護理之家 Nursing Home
災害應變中心 Emergency Operation Center
直升機停機處 Heliport
界線 Administrative boundary
區行政界線 District level
里行政界線 Village level
臺中市市民防災手冊 Taichung Citizen Disaster Prevention Guide

附表一　(水災潛勢區保全戶名冊)

略