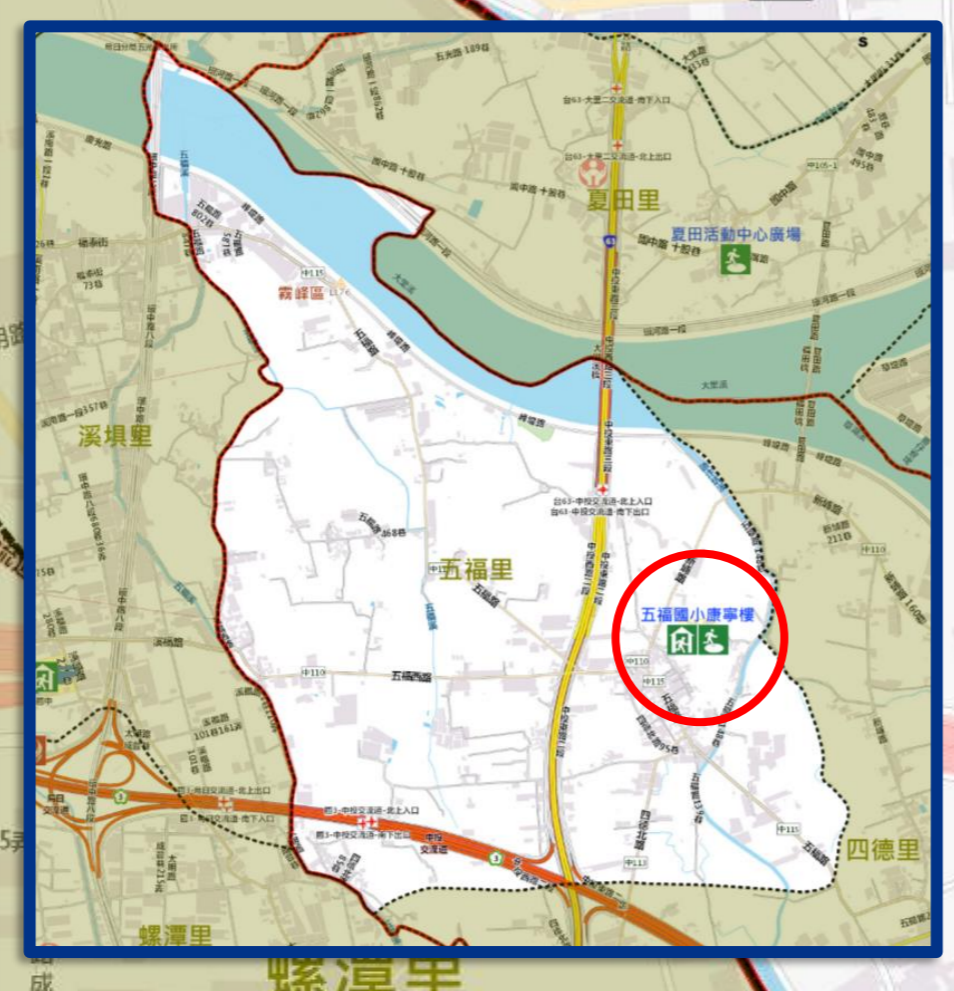
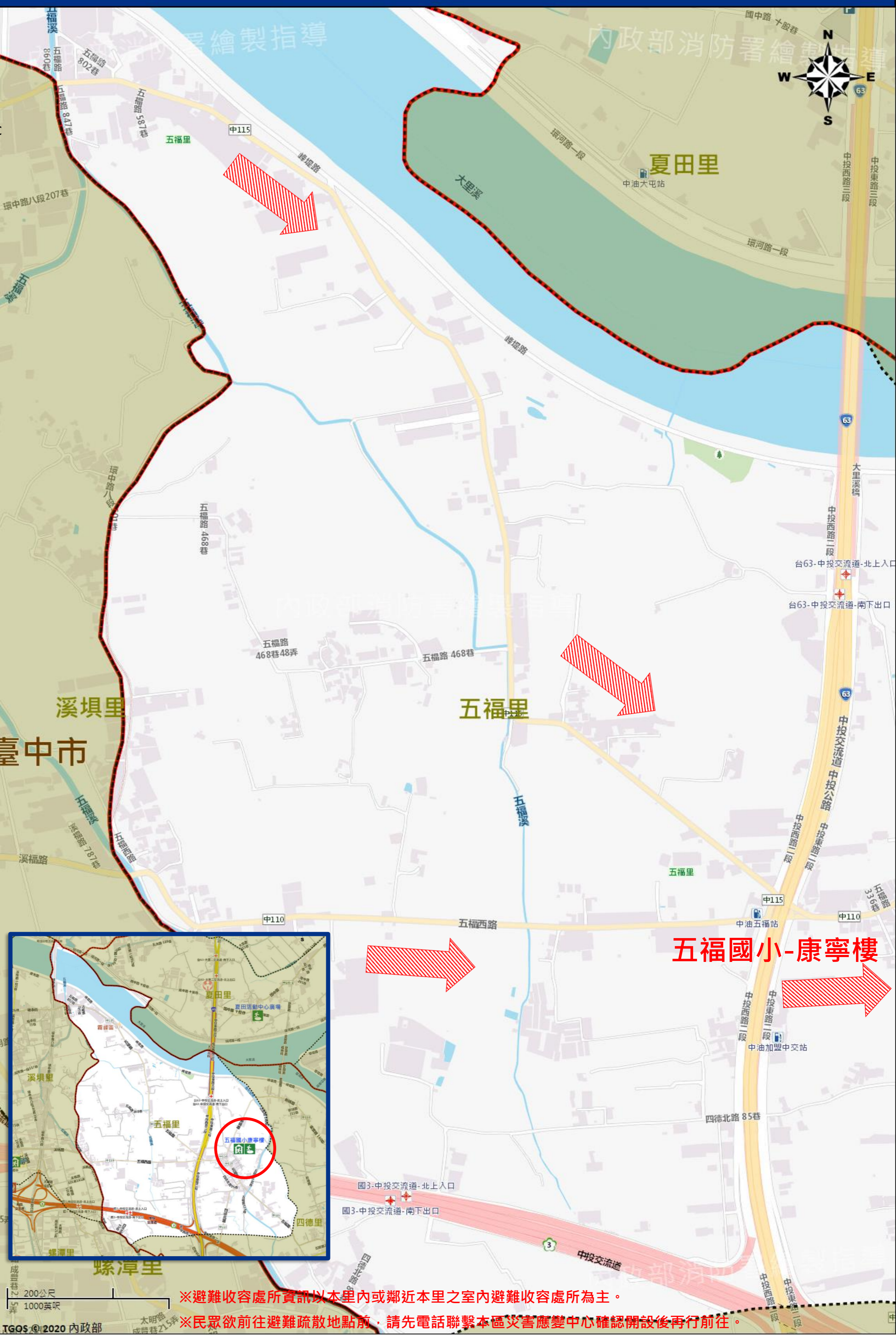







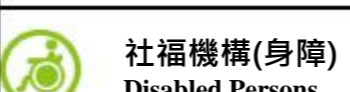



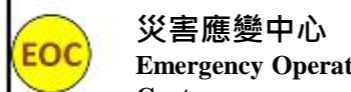





<b>防災資訊表</b> Information Table
<b>災害通報單位</b> Notification Unit
臺中市災害應變中心 Taichung EOC 04-23811119#567 霧峰區災害應變中心 Wufeng District EOC 04-23397128 警察局霧峰分局 Police Department 04-23302139 消防局霧峰分隊 Fire Bureau 04-23393053 1999臺中市民一碼通 Citizen Helpline 1999
<b>防災資訊網站</b> Emergency Information website
 經濟部水利署防災資訊服務網 Water Resources Agency, Ministry of Economic Affairs http://fhy2.wra.gov.tw/  行政院農委會土石流防災資訊網 Debris Flow Disaster Prevention Information http://246.swcb.gov.tw/  NCDR災害情資網 National Science and Technology Center for Disaster Reduction http://ceocdss.ncdr.nat.gov.tw/  臺中市政府水利局防災資訊網 Water Resources Bureau of Taichung City Government https://wrbeochi.taichung.gov.tw/TCSAFEp/
<b>緊急聯絡人</b> Emergency Contact person
里長：陳岳彬 Chief of Wufu Vil. : CHEN,YUE-BIN 電話 Tel : (04)23390969 手機 Phone Number : 0910-160629
<b>避難收容處所</b> Emergency Shelter
名稱：五福國小康寧樓   地址：霧峰區五福里新埔路239號 聯絡人：許智為 聯絡電話：04-23397128#530 管理人：林柏翰 聯絡電話：04-23396119#606 收容面積：300平方公尺 容納人數：75人

<b>直升機停機處</b> Heliport Info
名稱： 轄區分隊(電話)：
霧峰區公所2020年6月製作 Made in Jun 2020 by Wufeng District, Taichung City



※避難收容處所資訊以本里內或鄰近本里之室內避難收容處所為主。  
※民眾欲前往避難疏散地點前，請先電話聯繫本區災害應變中心確認開設後再行前往。

圖例 legend	防災 Disaster	道路 Road	設施 Facilities	界線 Administrative boundary
	避難疏散方向 Evacuation route	 一般道路 Road	 室外避難處所 Shelter	 區行政界線 District level
	歷史淹水點位 History Flooding Point	 縣道 County highway	 醫療機構 Hospital	 里行政界線 Village level
	歷史坡地災害 History slope point	 國道 Highway	 社福機構(身障) Disabled Persons	 社福機構(老人) Elderly welfare institution
		 臺灣鐵路 TRA	 社福機構(兒少) Children welfare	 直升機停機處 Heliport
		 臺灣高鐵 THSR	 一般護理之家 Nursing Home	 災害應變中心 Emergency Operation Center
			 民生物資儲備處所 Material reserve	
			 警察單位 Police station	 消防單位 Fire agency